

कार्यालय नगर निगम, कोटा (राजस्थान)

कमांक : न0नि0को0/आयुक्त/वार्ड पुर्नसीमांकन/2019/6289-6290


दिनांक: 5.7.19

-: आपत्ति आमंत्रण सूचना :-

सर्वसाधारण को सूचित किया जाता हैं कि स्वायत्त शासन विभाग, राजस्थान, जयपुर द्वारा जारी अधिसूचना कमांक एफ.10( )चुनाव/जन/स्वाशा/14/2195 दिनांक 10.06.2019 तथा समसंख्यक अधिसूचना कमांक 4235 दिनांक 03.07.2019 अनुसार राज्य की नगर पालिकाओं के आगामी चुनाव हेतु जनगणना वर्ष 2011 के आधार पर वार्डों के पुनर्गठन एवं पुर्नसीमांकन किया जाना हैं, जिसकी अनुपालना में वार्डों के पुर्नसीमांकन के प्रस्ताव निम्नानुसार तैयार किये गये हैं :-

क. स.	नगरीय निकाय का नाम	पूर्व में गठित वार्डों की संख्या	वर्तमान नवगठित वार्डों की संख्या	नवगठित वार्डों के सीमांकन का विवरण
1	नगर निगम, कोटा	65	100	नवगठित वार्डों के सीमांकन का विवरण कार्यालय नगर निगम, कोटा के नोटिस बोर्ड पर चस्पा कर दिया गया हैं। साथ ही उक्त सीमांकन का विस्तृत विवरण नगर निगम, कोटा की विभागीय वेबसाईट <a href="http://www.kotamc.org">www.kotamc.org</a> पर भी देखा जा सकता हैं।


उपरोक्त तालिका के अनुरूप वार्डों के पुनर्गठन/पुर्नसीमांकन के प्रस्ताव तैयार किये जाकर सर्वसाधारण की सूचना के लिये प्रकाशित किये जा रहे हैं। जिस किसी भी व्यक्ति को नवगठित वार्डों के पुनर्गठन एवं पुर्नसीमांकन के संबंध में कोई आपत्ति हैं तो वह दिनांक 06.07.2019 से दिनांक 15.07.2019 तक के मध्य अपनी आपत्ति लिखित रूप से आयुक्त, नगर निगम, कोटा को सम्बोधित कर नगर निगम कार्यालय के मुख्य भवन स्थित स्वागत कक्ष में प्रस्तुत कर सकेगा।

  
(नरेन्द्र कुमार गुप्ता)  
आयुक्त  
नगर निगम, कोटा

कमांक : न0नि0को0/आयुक्त/वार्ड पुर्नसीमांकन/2019/6289-6290

दिनांक: 5.7.19

प्रतिलिपि पुस्तकालय अध्यक्ष, नगर निगम, कोटा को प्रेषित कर लेख है कि उक्त आपत्ति आमंत्रण सूचना का प्रकाशन दिनांक 06.07.2019 के राज्य स्तरीय दैनिक समाचार पत्र (राजस्थान पत्रिका) में करवाकर उक्त की प्रति उपलब्ध करवाने का श्रम करें।

  
आयुक्त  
नगर निगम, कोटा

## कार्यालय नगर निगम, कोटा (राजस्थान)

क्रमांक : न0नि0को0/आयुक्त/वार्ड पुर्नसीमांकन/2019/ 6291

दिनांक: 5-7-19

स्वायत्त शासन विभाग, राज0, जयपुर द्वारा जारी अधिसूचना क्रमांक 818-1522 दिनांक 10.06.2019, अधिसूचना क्रमांक 1523 दिनांक 10.06.2019, अधिसूचना क्रमांक 2195 दिनांक 10.06.2019 तथा अधिसूचना क्रमांक 4235 दिनांक 03.07.2019 अनुसार जनगणना वर्ष 2011 के आधार पर जनसाधारण से आपत्ति आमंत्रण हेतु नगर निगम कोटा की सीमा में नवगठित 100 वार्डों के पुर्नगठन एवं पुर्नसीमांकन का विवरण निम्नानुसार है :-

क्र0सं0	नवीन वार्ड संख्या	विधानसभा का नाम	नवीन वार्ड जनसंख्या	नवगठित वार्डों की सीमांकन का विवरण (वार्ड वार्डज)
1	1	कोटा उत्तर	8635	इस वार्ड की सीमा में के0पाटन तिराहे से उत्तर दिशा की ओर चलकर नगर निगम सीमा तक से बांये भाग को शामिल करते हुये गिस्धरपुरा गांव की सीमा तक से पश्चिम दिशा की ओर चलकर बूंदी जिले की सीमा को छोड़ते हुये गोरधनपुरा , देवनगर को शामिल करते हुये व बड़गांव को शामिल करते हुये नगर निगम की सीमा पुलिस चौकी के पास हनुमान मंदिर की बाउडी तक से दक्षिण दिशा में एन0एच012 को क्रोस करकर चलते हुये बूंदी जिले की सीमा को छोड़ते हुये पत्थर मंडी ,रामनगर ,अभेड़ा महल तक से पूर्व फिर उत्तर दिशा की ओर चलकर करणी नगर को छोड़ते हुये नहर तक से पूर्व दिशा की ओर चलते हुये नान्ता रोड पर नहर की पुलिया तक से उत्तर दिशा की ओर चलते हुये बाईं ओर के समस्त हिस्से को शामिल करते हुये एन0एच012 पर अजीजुल्लाह के फार्म हाउस तक से पूर्व दिशा की ओर चलकर के0पाटन तिराहे तक। नोट :- इस वार्ड में सम्पूर्ण गिस्धरपुरा ,गोरधनपुरा ,बड़गांव ,गुरुद्वारा ,रामनगर पत्थर मंडी ,अभेड़ा महल एवं अजीजुल्लाह फार्म हाउस शामिल है ।
2	2	कोटा उत्तर	10045	इस वार्ड की सीमा में एन0एच076 स्थित नहर के रेग्युलेटर से कुन्द कुन्द तक की पूर्वी दिवार तक से धर्मल को छोड़ते हुये एन0एच076 पर राख संग्रहण केन्द्र तक से एन0एच076 पर चित्तोड की ओर चलते हुये शम्भुपुरा गांव की सीमा तक से पश्चिम दिशा की ओर चलते हुये शम्भुपुरा ,सेतीयातलाई को शामिल करते हुये फिर उत्तर दिशा की ओर चलते हुये नगर निगम की सीमा को शामिल करते हुये अभेड़ा महल को छोड़ते हुये करणी नगर एवं नान्ता के समस्त क्षेत्र को शामिल करते हुये एल0एम0सी0तक से पूर्व दिशा की ओर चलकर नान्ता ग्राम की समस्त सीमा को लेते हुये नया खेड़ा गणेशपाल की सीमा को छोड़ते हुये एन0एच076 नहर के रेग्युलेटर तक। नोट :- इस वार्ड में समस्त नान्ता ,करणी नगर एवं शम्भुपुरा शामिल है ।
3	3	कोटा दक्षिण	11214	इस वार्ड में रावतभाटा मेन रोड पर गोदावरी धाम के पास स्थित अमर निवास से दक्षिण दिशा में रावतभाटा मेन रोड पर चलकर कोटा सरस डेयरी होते हुए बाईं पास रोड तक वहां से पश्चिम दिशा में चलकर बाईंपास हेगिंग ब्रिज तक, वहां से उत्तर दिशा में चम्बल नदी के सहारे चलकर समस्त तिलम संघ , आरटीयू कॉलेज, हजीरा बस्ती, अकेलगढ एवं शिवपुरा की समस्त सीमा शामिल कर भीतरिया

2

अधुवत  
नगर निगम, कोटा

				<p>कुण्ड चम्बल नदी तक, वहां से उत्तर दिशा में चम्बल नदी के सहारे चलकर चम्बल नदी पर अधरशिला को छोड़कर पूर्व दिशा में चलकर रावतभाटा मेन रोड तक, वहां से दक्षिण दिशा में चलकर गोदावरी धाम को शामिल करते हुए आरएसी अमर निवास तक।</p> <p>नोट:- इस वार्ड में शिवपुरा, हजीरा बस्ती, तिलम संघ एवं भीतरिया कुण्ड का समस्त क्षेत्र शामिल है।</p>
4	4	रामगंजमण्डी	10900	<p>इस वार्ड की सीमा में दौलतगंज, नयागांव की पश्चिम में राजस्व सीमा से शुरू होकर कोटा रावतभाटा मेन रोड को क्रॉस करते हुये (डायवर्जन चैनल के सहारे) उत्तर दिशा में चलते हुये चम्बल नदी तक तथा चम्बल नदी के किनारे किनारे होते हुये हैगिंग ब्रिज तक , हैगिंग ब्रिज से दक्षिण दिशा में निर्मित एन0एच076 के सहारे चलते हुये रावतभाटा स्टेट हाईवे एस.एच. 33 को क्रॉस करते हुये उक्त एन0एच0 के सहारे मुकन्दरा विहार योजना को शामिल करते हुये बाई पास एन0एच0 76 से मेन रोड से रोजडी गांव की राजस्व सीमा, आंवली ग्राम की राजस्व सीमा को शामिल करते हुये दौलतगंज, नयागांव की दक्षिण की राजस्व सीमा को शामिल करते हुये वापस स्टेट हाईवे 33 को क्रॉस करते हुये चम्बल नदी तक।</p> <p>नोट :- इस वार्ड में नया गांव , आंवली ,रोजडी ,दौलतगंज ,मुकंदरा विहार शामिल है।</p>
5	5	रामगंजमण्डी	11050	<p>इस वार्ड में यू0आई0टी रेस्ट हाउस तिराहे से एम0बी0एस0रोड होते हुये अजय आहूजा नगर नाले के साथ-साथ दक्षिण दिशा में बॉम्बे योजना , अजय आहूजा नगर , विनोबाभावे नगर को शामिल करते हुये , मांगलिक फ्लौदी मैरिज हॉल को शामिल करते हुये, गणेश सर्किल से धर्मपुरा गांव मेन रोड पर होते हुये, एन.एच. 76 को क्रॉस करते हुए हाडौती कॉलोनी व धर्मपुरा रोड पर समस्त कॉलोनियों को शामिल करते हुए, पुनिया देवरी ग्राम ,धर्मपुरा ग्राम ,बंधा ग्राम की राजस्व सीमा को शामिल करते हुये दक्षिण दिशा में नन्दनी आवासीय योजना ,रथ कांकरा ग्राम ,शिव ज्योति कॉन्वेंट स्कूल को शामिल करते हुये दक्षिण दिशा में चम्बल नदी के किनारे किनारे होते हुये वापस उत्तर दिशा में मुडते हुये कोटा रावतभाटा एस0एच0 33 को क्रॉस करते हुये दौलतगंज उर्फ नयेगांव को छोड़कर उक्त की राजस्व सीमा के सहारे-सहारे दक्षिण में आंवली रोजडी को छोड़कर उक्त की राजस्व सीमा के सहारे-सहारे धर्मपुरा रोड होते हुये वापस धर्मपुरा मेनरोड अंडरपास तक एवं वहां से उत्तर दिशा में धर्मपुरा रोड पर चलकर गणेश सर्किल होते हुए यूआईटी रेस्ट हाउस तिराहे तक।</p> <p>नोट :- इस वार्ड में विनोबाभावे नगर , अजय आहूजा नगर ,बॉम्बे योजना (उडिया बस्ती) ,हाडौती कॉलोनी (धर्मपुरा रोड की समस्त कॉलोनियां शामिल है), ग्राम धर्मपुरा ,ग्राम पुनियादेवरी ,ग्राम बंधा ,ग्राम रथकांकरा ,नन्दनी नगर ,शिव ज्योति स्कूल इत्यादि शामिल है।</p>
6	6	लाडपुरा	10715	<p>इस वार्ड की सीमा में अनन्तपुरा चौराहे से भामाशाह मंडी ,पलाईओवर रोड पर रेल्वे ट्रेक तक, रेल्वे ट्रेक से भामाशाह मंडी का क्षेत्र शामिल करते हुये इण्डस्ट्रियल ऐरिया को शामिल करते हुये रेल्वे लाईन के सहारे-सहारे एन.एच. 12 को क्रॉस करते हुये भीमपुरा ,खेड़ाजगपुरा की समस्त राजस्व सीमा को शामिल करते हुये उम्मेदपुरा को शामिल करते हुये पश्चिम में चलकर रानपुर व लखावा की समस्त सीमा को शामिल करते हुये पुनः पूर्व में बाईपास पर चलकर झालावाड़ एन.एच. 12 रोड तक वहां से उत्तर की ओर चलकर अनन्तपुरा चौराहे तक।</p> <p>नोट:- इस वार्ड में भामाशाह मंडी क्षेत्र इण्डस्ट्रीयल ऐरिया ,खेड़ा जगपुरा ,भीमपुरा ,उम्मेपुरा ,रानपुर ,</p>

30

अध्यक्ष  
बसव निवस. कोटा

				रीको इण्डस्ट्रियल ऐरिया (रानपुर रोड़ पर) व लखावा ग्राम आदि शामिल है ।
7	7	लाडपुरा	9751	डी सी एम चौराहे भामाशाह फ्लाईऑवर तक, यहां से रेल्वे लाईन के सहारे सहारे श्रीराम नगर शामिल करते हुये कहारो की बस्ती को शामिल करते हुये उम्मेदगंज ग्राम की पूर्वी सीमा के सहारे धाकडखेडी, धाकडखेडी के ग्राम को शामिल करते हुये उत्तर की दिशा में चलते हुये ग्राम कंवरपुरा को शामिल करते हुये कैथून रोड तक, यहां से पश्चिम की सडक-सडक चलते हुये इमानवल छात्रावास को शामिल करते हुये धोरे के सहारे नहर तक, नहर के सहारे डी सी एम नहर पुलिया तक, यहां से दक्षिण की ओर सडक पर चलते हुये डी सी एम चौराहे तक। नोट :- इस वार्ड में कंवरपुरा, धाकडखेडी, दाढदेवी, कहारों की बस्ती, श्रीराम नगर, रेयन्स कॉलोनी एवं कच्ची बस्ती शामिल हैं।
8	8	लाडपुरा	11317	डी.सी.एम. चौराहे पर नहर पुलिया से नहर-नहर पूर्व की धोरे के सहारे उत्तर दिशा में कैथून रोड तक, आर्यन कॉलेज को शामिल करते हुये, उत्तर की ओर ग्राम हनुमन्त खेडा ग्राम की सीमा के सहारे चलते हुये देवली अरब तिराहे तक, रायपुरा की ओर चलते हुये नाले की पुलिया तक, नाले के सहारे डी.सी.एम. रोड पर कंसुआ नहर एक्वाडक्ट तक, डी.सी.एम. रोड पर पूर्व की ओर जैन पान भण्डार से दक्षिण की ओर पंचमुखी चौराहे तक, यहाँ (प्रेम नगर तृतीय), पूर्व की ओर अनन्तपुरा बाइपास तक, उत्तर की ओर डी.सी.एम. चौराहे तक। नोट :- इस वार्ड में हनुमन्त खेडा, देवली अरब का भाग, राजनगर, रायपुरा, मान सरोवर, इन्द्रा गॉधी नगर सब्जी मण्डी का भाग शामिल हैं।
9	9	लाडपुरा	7887	मानपुरा चौराहे से बारां रोड़ पर चलकर ग्राम बोरखण्डी की सीमा को छोड़ते हुये दसलाना की समस्त सीमा लेते हुये पूर्व दिशा में चलकर ग्राम झालीपुरा की समस्त सीमा लेते हुये पश्चिम दिशा में चलकर ग्राम मण्डानिया की सीमा को शामिल करते हुये हाथी खेडा तक, हाथी खेडा ग्राम की समस्त सीमा लेते हुये ग्राम नया नोहरा तक, नया नोहरा को शामिल करते हुये देवली अरब रोड़ तक, यहां से 120 फिट उत्तर दिशा में रोड़ पर चलकर बारां रोड़ मानपुरा चौराहे तक। नोट :- इस वार्ड में दसलाना, मण्डानिया, नया नोहरा, हाथी खेडा, के ग्राम शामिल हैं।
10	10	लाडपुरा	10038	बारां रोड़ पर कृषि अनुसंधान केन्द्र से ग्राम मानपुरा को शामिल करते हुये पूर्व दिशा में चलते हुये बोरखण्डी ग्राम तक, बोरखण्डी से उत्तर की ओर बोरखण्डी की समस्त सीमा को लेते हुये ग्राम अर्जुनपुरा की समस्त सीमा को शामिल करते हुये ग्राम चन्देसल तक, चन्देसल की समस्त सीमा लेते हुये ग्राम रोटेदा तक, रोटेदा की समस्त सीमा को लेते हुये बारां रोड़ कृषि अनुसंधान केन्द्र तक। नोट :- इस वार्ड में ग्राम मानपुरा, अर्जुनपुरा, बोरखण्डी तथा रोटेदा ग्राम शामिल हैं।
11	11	कोटा उत्तर	7400	रेल्वे वर्क शॉप के पीछे बारां रेल्वे लाईन से पूर्व दिशा की ओर चलते हुए अम्बेडकर कॉलोनी एवं जगदम्बा कॉलोनी को शामिल करते हुए उत्तर-पूर्व की ओर चलकर तापड़िया नगर को छोड़ते हुए रोटेदा ग्राम की पश्चिमी सीमा के सहारे-सहारे चलते हुए नया भदाना गांव की समस्त सीमा को शामिल करते हुए गांव के उत्तरी सीमा तक से उत्तर-पश्चिम की ओर चलकर चम्बल नदी तक, नदी के सहारे-सहारे पश्चिम की ओर चलकर भदाना टापरी, पुराना भदाना, राधा-कृष्ण कॉलोनी, को शामिल करते हुए राधा-कृष्ण कॉलोनी के पीछे नदी तक, नदी से दक्षिण-पूर्व की ओर चलकर रंगपुर रोड़ तक,

32

अभ्युक्त  
नगर विषय, कोटा

				<p>रंगपुर रोड से आदर्श कॉलोनी नहर पुलिया क्रॉस करके आदर्श कॉलोनी को शामिल करते हुए (सरस्वती कॉलोनी गली नं० 1 से 10 तक के दांये भाग को छोड़ते हुए सरस्वती कॉलोनी की सीमा के सहारे-सहारे राधा-कृष्ण मन्दिर के पास तक, मन्दिर से सरस्वती कॉलोनी गली 10 से बायीं ओर के समस्त भाग को शामिल करते हुए गली नं० 10 के कोने रोटेदा रोड तक, रोटेदा रोड से पूर्व दिशा की ओर चलकर अम्बेडकर कॉलोनी तक, अम्बेडकर कॉलोनी से दक्षिण की ओर रेल्वे वर्कशाप कॉलोनी के पीछे बारां रेल्वे लाईन तक।</p> <p>नोट :- उक्त चार्ज में आदर्श कॉलोनी, राधा-कृष्ण कॉलोनी, पुराना भदाना, भदाना टापरी, नया भदाना, सरस्वती कॉलोनी का आंशिक भाग, रिद्धी-सिद्धी नगर, जगदम्बा कॉलोनी तथा अम्बेडकर कॉलोनी क्षेत्र शामिल है।</p>
12	12	कोटा उत्तर	7570	<p>रेल्वे ओवर ब्रिज के नीचे कृष्णा मेटेरियल के पास गोपाल मिल की बाउण्ड्री के कोने से उत्तर दिशा की ओर चलते हुए गोपाल मिल के समस्त हिस्से को शामिल करते हुए (आदर्श कॉलोनी को छोड़ते हुए) थर्मल रेल्वे-लाईन को क्रॉस करते हुए खाल के सहारे - सहारे उत्तर दिशा की ओर चलकर चम्बल नदी तक, नदी से दक्षिण दिशा की ओर चलते हुए प्रताप कॉलोनी, बाबा कॉलोनी व भगत सिंह कच्ची बस्ती के समस्त भाग को शामिल करते हुए रंगपुर रोड तक, रंगपुर रोड से आदर्श कॉलोनी नहर पुलिया को क्रॉस कर सरस्वती कॉलोनी की पूर्वी सीमा से (आदर्श कॉलोनी को छोड़ते हुए, सरस्वती कॉलोनी गली नं० 1 से 10 तक को शामिल करते हुए) राधा-कृष्ण के मन्दिर के पास तक, मन्दिर से दक्षिण-पूर्वी दिशा की ओर चलते हुए गली नं० 10 के दांये हिस्से को शामिल करते हुए रोटेदा रोड पर गली नं० 10 के कोने तक, कोने से नहर क्रॉस करते हुए महावीर कॉलोनी को शामिल करते हुए अम्बेडकर कॉलोनी को छोड़ते हुए बारां रेल्वे-लाईन से उत्तर-पश्चिम की ओर चलकर रंगपुर रेल्वे फाटक तक, रेल्वे फाटक से दक्षिण-पश्चिम की ओर चलकर गोपाल मिल को शामिल करते हुए कृष्णा मेटेरियल के पास गोपाल मिल की बाउण्ड्री के कोने तक।</p> <p>नोट :- उक्त चार्ज में प्रताप कॉलोनी, बाबा कॉलोनी, महावीर कॉलोनी, सरस्वती कॉलोनी का आंशिक भाग तथा गोपाल मिल क्षेत्र शामिल है।</p>
13	13	कोटा उत्तर	7200	<p>रंगपुर रोड ओवर-ब्रिज के नीचे से दिल्ली मुम्बई रेल्वे लाईन पर उत्तर की ओर चलकर पुरानी रेल्वे क्रॉसिंग से पश्चिम की ओर चलकर शास्त्री मिलनिक को शामिल करते हुए क्रॉसिंग रोड पर टेलर्स की दुकान पर, दुकान के सामने होते हुए उत्तर दिशा में चल कर हेमचन्द्र जी पेंवार के मकान के सामने होते हुए पूर्व दिशा की ओर चलकर वापिस रेल्वे लाईन तक, रेल्वे लाईन के सहारे-सहारे उत्तर की ओर चलकर नदी पर चम्बल रेल्वे ब्रिज तक, चम्बल रेल्वे ब्रिज से नदी के सहारे-सहारे पूर्व दिशा की ओर चलकर गणेशपुरा गाँव, राजीव नगर कच्ची बस्ती, पार्वती कॉलोनी की समस्त सीमा को शामिल करते हुए खाल तक, खाल के सहारे-सहारे दक्षिण दिशा की ओर चलकर थर्मल लाईन को क्रॉस करते हुए गोपाल मिल की पश्चिमी सीमा तक से गोपाल मिल की बाउण्ड्री के सहारे-सहारे चलकर रेल्वे ओवर ब्रिज के पास स्थित कृष्णा मेटेरियल के पास गोपाल मिल की बाउण्ड्री के कोने तक, यहाँ से रंगपुर रोड क्रॉस करते हुए रेल्वे लाईन से पश्चिम दिशा की ओर चलकर पुराने चन्नी नाके के पास रेल्वे फाटक तक यहाँ से उत्तर दिशा की ओर चलकर रेल्वे ओवर ब्रिज के नीचे</p>

3

3  
अध्यक्ष  
नगर निगम, कोटा

				दिल्ली मुम्बई रेल्वे लाईन तक। नोट :- उक्त वार्ड में बापू कॉलोनी, बी0 केबिन के सामने स्थित नेहरू नगर हरिजन बस्ती का आंशिक भाग, कैलाशपुरी, गणेशपुरा, राजीव नगर कच्ची बस्ती, पार्वती कॉलोनी क्षेत्र शामिल है।
14	14	कोटा उत्तर	10376	भूरे शाह बाबा से बड़े नाले के सहारे शमशान रोड पर चलकर हनुमान मन्दिर को शामिल करते हुए नदी के सहारे चलकर हुसैनी नगर को शामिल करते हुए चम्बल रेल्वे ब्रिज तक, रेल्वे ब्रिज से रेल्वे लाईन के सहारे-सहारे दक्षिण दिशा की ओर चलकर बी-केबिन के सामने नेहरू नगर हरिजन बस्ती में शंकर लाल के मकान के सामने से पश्चिम दिशा की ओर चलकर हेमचन्द्र पेंवार के मकान को शामिल करते हुए क्रॉसिंग रोड पर पूर्व दिशा की ओर चलकर रेल्वे-लाईन तक, रेल्वे-लाईन से दक्षिण दिशा की ओर चलकर रेल्वे बाउण्ड्री के सहारे-सहारे रेल्वे ओवर-ब्रिज की तरफ चलकर लाल कोठी को शामिल कर भूरे शाह बाबा तक। नोट :- उक्त वार्ड में हुसैनी नगर, संजय नगर, नेहरू नगर हरिजन बस्ती का आंशिक भाग, तेलघर, ईमामबाड़ा, लालकोठी, आर्य-समाज, सरकारी डिस्पेन्सरी, मस्जिद, क्षेत्र शामिल है।
15	15	कोटा उत्तर	11725	भूरे शाह बाबा से पश्चिम दिशा की ओर चलकर रंगपुर रोड पर कल्पतरु तक, कल्पतरु से उत्तर-पश्चिम दिशा की ओर भारतीय फ्लोर मिल के सामने लालबाई माताजी मन्दिर तक, यहां से महाराष्ट्र समाज के सामने से चलकर मुरलीधर शर्मा के मकान के सामने चलते हुए गज्जू किराना स्टोर से होते हुए शान्ति नगर की बाहरी सीमा पर चलकर (शान्ति नगर छोड़ते हुए) सॉयल कन्जर्वेशन के समस्त भाग को शामिल करते हुए नदी के सहारे-सहारे शमशान रोड नाले के सहारे दक्षिण की ओर चलकर भूरे शाह बाबा तक। नोट :- उक्त वार्ड में हरिजन बस्ती, विनायक कॉलोनी, विकास कॉलोनी, माधिस फेक्ट्री, चौपड़ा फार्म, चौपड़ा स्कूल, मुर्गी फार्म क्षेत्र शामिल है।
16	16	कोटा उत्तर	11990	खेड़ली फाटक पोस्ट ऑफिस से खेड़ली मुख्य सड़क पर चलकर चम्बल नदी तक (खेड़ली सड़क के दायीं ओर के समस्त भाग को शामिल करते हुए), नदी के सहारे-सहारे चलकर सॉयल कन्जर्वेशन विभाग की बाउण्ड्री के सहारे-सहारे चलकर (सॉयल कन्जर्वेशन को छोड़ते हुए) शान्ति नगर को शामिल करते हुए शान्ति नगर की बाहरी सीमा पर चलकर मुरलीधर शर्मा के मकान के सामने होते हुए माताजी मन्दिर के सामने से भारतीय फ्लोर मिल को शामिल करते हुए कल्पतरु तक, कल्पतरु से भीमगंज मण्डी थाने की तरफ मुख्य सड़क पर चलकर खेड़ली पोस्ट ऑफिस तक। नोट :- उक्त वार्ड में तिलक कॉलोनी, आदर्श कॉलोनी, विवेकानन्द कॉलोनी, सरस्वती कॉलोनी, बालाजी टाऊन, चांदमारी बालाजी, शान्ति नगर, चर्च, अजय आहूजा स्कूल, भीमगंज मण्डी थाना, सुरपिन होटल, मॉडल टाऊन क्षेत्र शामिल है।
17	17	कोटा उत्तर	8078	इस वार्ड की सीमा में के0पाटन तिराहे से गिरधरपुरा -के0पाटन रोड पर चलते हुये दाये भाग को शामिल करते हुये नगर निगम सीमा तक से पूर्व दिशा में बालीता गांव को शामिल करते हुये चम्बल नदी तक से नदी के सहारे -सहारे दक्षिण दिशा में चलकर मरडिया एवं रामचन्द्रपुरिया को शामिल करते हुये रामचन्द्रपुरिया की अंतिम सीमा तक से नहर की क्रॉसिंग तक से बालिता रोड पर दक्षिण दिशा में चलकर बांये सम्पूर्ण भाग को शामिल करते हुये तीन खम्बे तक से एन0एच012 तक से पश्चिम

30

अभियुक्त  
नगर निगम, कोटा

				दिशा में बूंदी रोड पर चलकर के0पाटन तिराहे तक। नोट :- इस वार्ड में सम्पूर्ण बालीता गांव ,मरडिया ,रामचन्द्रपुरिया ,आदर्श नगर ,सुमन नगर ,बालाजी टाउन प्रथम/द्वितीय ,पाशवनाथ एन्क्लेव ,ज्ञान सरोवर कोलोनी ,सेन्टजोन्स स्कूल , यू0आई0टी0 कोलोनी शामिल है।
18	18	कोटा उत्तर	9672	डाबी रोड नहर के रेगुलेटर से एन0एच076 पर पूर्व दिशा की ओर चलते हुये चूंगी नाके तक से कुन्हाड़ी पेट्रोल पम्प तक से बांये भाग को शामिल करते हुये एन0एच012 बूंदी रोड पर पश्चिम दिशा की ओर चलते हुये नयाखेड़ा , गणेशपाल को शामिल करते हुये गणेशपाल की सीमा तक से नहर तक से नहर के सहारे-सहारे गणेशपाल व नयाखेड़ा की सीमा को शामिल करते हुए डाबी रोड नहर के रेगुलेटर तक। नोट :- इस वार्ड में विकास नगर ,कृष्णा विहार ,लक्ष्मण विहार ,हाउसिंग बोर्ड कोलोनी ,चंचल विहार ,रिद्धि सिद्धि नगर ,कमला उद्यान ,लैण्डमार्क सिटि ,रिद्धि सिद्धि नगर प्रथम ,नया खेड़ा ,गणेशपाल शामिल है।
19	19	कोटा उत्तर	8019	कोटा बैराज से थर्मल तिराहे तक से बजरंगपुरा , न्यूथर्मल कोलोनी , पंचवटी नगर , दुर्गानगर ,सुभाषनगर को शामिल करते हुये चूंगी नाके तिराहे तक से एन0एच076 अम्भेडा की ओर चलते हुये नहर के रेगुलेटर तक से कुन्द कुन्द की पूर्वी बाउण्ड्री तक से नान्ता की बाउण्ड्री को छोड़ते हुये थर्मल पावर स्टेशन की बाउण्ड्रीवाल को शामिल करते हुये राख संग्रहण तक से एन0एच076 पर चलते हुये बाईपास सड़क तक से पूर्व दिशा की ओर हैंगिंग ब्रिज तक से उत्तर दिशा की ओर चलते हुये कोटा बैराज तक। नोट :- इस वार्ड में थर्मल पावर स्टेशन, काली बस्ती, बजरंगपुरा, न्यूथर्मल कोलोनी ,पंचवटी नगर ,सुभाष नगर ,दुर्गानगर शामिल है।
20	20	कोटा दक्षिण	9351	इस वार्ड में सीएडी सर्किल से उत्तर दिशा में चलते हुए किशोरपुरा थाना के सामने से साजिदेहडा नाले के सहारे-सहारे साजिदेहडा नाले की पुलिया से होते हुए सामुदायिक भवन को शामिल करके छोटी एलिवेटेड पुलिया को शामिल करके अब्बासी चौक से चम्बल नदी के सहारे-सहारे होते हुए गोविन्द धाम मन्दिर चम्बल नदी के सहारे-सहारे कराई के बालाजी होते हुए चम्बल गार्डन शामिल करके चम्बल नदी के सहारे अधरशिला होते हुए रावतभाटा मेन रोड से वापस चम्बल गार्डन के सामने होते हुए ज्ञवजं ज्वांनउं भेचपजंसके सामने होते हुए सीएडी चौराहे तक। नोट:- इस वार्ड में किशोरपुरा, शक्ति नगर, आशापाला कॉलोनी, कुत्ता खाना शामिल है।
21	21	कोटा दक्षिण	8553	इस वार्ड में रावतभाटा मेन रोड पर गोदावरी धाम के पास स्थित अमर निवास के सामने रामधाम नाले से पूर्व दिशा में चलकर दादाबाडी विस्तार सैक्टर-03 मकान नं. 3-ए-1 को शामिल करके दक्षिण दिशा में चलकर मकान नं. 3-ई-37 को शामिल करके पुनः पूर्व दिशा में चलकर दादाबाडी विस्तार सैक्टर 03 मकान न. 3-डी-24 को शामिल करके उत्तर दिशा में चलते हुए दादाबाडी छोटा चौराहा होते हुए वपफ नगर को शामिल करते हुए रावतभाटा मेन रोड पर आरएसईबी (केईडीएल) ऑफिस को शामिल करके पश्चिम दिशा में कोटा ट्रोमा हॉस्पिटल शामिल करके दक्षिण दिशा में चलकर अमर निवास के सामने रामधाम नाले तक।

2

अभ्युक्त  
कार निगम, पनोरा

				नोट:- इस वार्ड में वपफ नगर, दादाबाड़ी सैक्टर 03 का भाग शामिल है।
22	22	कोटा दक्षिण	9090	इस वार्ड में रावतभाटा मुख्य सड़क पर अकेलगढ़ के सामने स्थित श्याम नगर के समस्त भाग को शामिल करके श्याम नगर के कोने से दक्षिण-पूर्व दिशा में चलकर कोटा सरस डेयरी को शामिल करके जी0ए0डी0-शिवपुरा मेनरोड तक, वहां से दक्षिण-पूर्व दिशा में चलकर आर0जे0-20 कार वाशिंग सेंटर को शामिल करके नाले के सहारे-सहारे आर0ए0सी0 बाउण्ड्री के सहारे-सहारे होते हुये जैन नसिया जी मंदिर को शामिल करके नाले तक, नाले से उत्तर दिशा में चलकर दादाबाड़ी विस्तार सेक्टर 03 स्थित मकान नं0 3-के-01 को शामिल करके पश्चिम दिशा में रामधाम-दादाबाड़ी मुख्य मार्ग पर चलकर रामधाम नाला होते हुये रावतभाटा मुख्य मार्ग तक, वहां से रावतभाटा मुख्य मार्ग पर दक्षिण दिशा में चलकर कोटा डेयरी शिवपुरा चौराहाहोते हुएश्याम नगर शामिल कर श्याम नगर के कोने तक। नोट:- इस वार्ड में श्याम नगर, हनुमान नगर (हनुमान नगर कच्ची बस्ती) शामिल है।
23	23	कोटा दक्षिण	10890	इस वार्ड की सीमा में बी0एस0एन0 सर्किल से पश्चिम दिशा में चलते हुये रावण सर्किल होते हुये रावतभाटा रोड तक, यहां से उत्तर दिशा में चलकर श्रीनाथपुरम-सी के कोर्नर तक ,यहां से उत्तर पूर्व में चलकर श्रीनाथपुरम -ई एंव जी0डी0ए0 क्वार्टर को शामिल करते हुये ,सरस डेयरी चौराहा ,जी0डी0ए0 चौराहा रोड तक , यहां से दक्षिण पूर्व दिशा में चलते हुये जी0डी0ए0 चौराहा क्वार्टर तक , यहां से दक्षिण पूर्व दिशा में चलकर टी0बी0एस0 चौराहे तक , यहां से दक्षिण दिशा से चलते हुये बी0एस0एन0एल0 चौराहे तक। नोट :- श्रीनाथपुरम बी0/सी0/डी0/ई0, जी0डी0ए0 क्वार्टर्स शामिल हैं।
24	24	कोटा दक्षिण	10298	इस वार्ड की सीमा में एल0आई0सी0 बिल्डिंग से दक्षिण दिशा में चलकर गणेश जी सर्किल तक ,यहां से पश्चिम दिशा में चलकर मेडिकल कॉलेज के दक्षिण पश्चिम कोने तक यहां से उत्तर दिशा में चलते हुये काला बादल सामुदायिक भवन तक, (मेडिकल कोलेज परिसर को शामिल करते हुये) यहां से पश्चिम में चलते हुये कल्याना चावला सर्किल तक, यहां से पश्चिम दिशा में चलकर रावतभाटा रोड तक ,यहां से उत्तर दिशा में चलकर फोरेस्ट ऑफिस के कोर्नर तक ,यहां से ओपन यूनिवर्सिटी शामिल करते हुये पूर्व दिशा में चलकर रावण सर्किल होते हुये बी0एस0एन0एल0 सर्किल होते हुये , अहिंसा सर्किल होते हुये एल0आई0सी0 बिल्डिंग तक। नोट :- इस वार्ड में मेडिकल कोलेज , आर0के0पुरम -ए ,आर0के0पुरम-बी/ई , बोम्बे योजना ,ओपन यूनिवर्सिटी शामिल हैं।
25	25	रामगंजमण्डी	10863	इस वार्ड में नयागांव अन्डरपास स्टेट हाईवे 33 से होकर दक्षिण में चम्बल नदी तक चम्बल नदी से चम्बल के किनारे होते हुये तिलमसंघ के सहारे होते हुये पुनः स्टेट हाईवे 33 को (रावतभाटा रोड) क्रॉस करते हुये टैगोर नगर, स्वामी विवेकानंद नगर (राजस्थान हाउससिंग बोर्ड) ,डाईट तक एवं डाईट से दक्षिण में मेन रोड होते हुये विवेकानंद नगर (यू0आई0टी) को शामिल करते हुये कल्याना चावला सर्किल तक , कल्याना चावला सर्किल से अहिंसा सर्किल तक , अहिंसा सर्किल से कालाबादल तिराहे तक कालाबादल तिराहे से मेडिकल कॉलेज के पीछे मेन रोड पश्चिम दिशा में होते हुये बाईपास रोड तक , पूर्व दिशा में मुदते हुये कोटा यूनिवर्सिटी , बंसल स्कूल ,कबीर सर्किल होते हुये धरणीधर (गणेश सर्किल) गणेश चौराहे तक होते हुये धर्मपुरा रोड का उपरी हिस्सा गणेश मंदिर व गणेश नगर को

22

अध्यक्ष  
जन शिवद. दोग



				<p>शागिल करते हुये धर्मपुरा रोड पर एन0एच076 बाईपास व बाईपास के सहारे -सहारे वापिस नयागांव अन्डरपास स्टेट हाईवे 33 तक ।</p> <p>नोट :- इस वार्ड में तिलमसंघ का हिस्सा, टैगोर नगर ,स्वामीविवेकानंद नगर (राजस्थान हाउसिंग बोर्ड) ,विवेकानंद नगर (यू0आई0टी) , गणेश नगर का क्षेत्र शामिल है ।</p>
26	26	कोटा दक्षिण	9179	<p>इस वार्ड की सीमा में एम0बी0एस0 मार्ग पर, उत्तर दिशा में कब्रिस्तान वाले रोड पर चलकर (कब्रिस्तान को शामिल करते हुए) सुभाष नगर प्रथम वाले रोड तक, (मकान नं. 235)वहां से पश्चिम दिशा में चलकर (मकान नं. 140) बोम्बे योजना के रोड तक, वहां से दक्षिण में चलकर बोम्बे योजना के कोने तक, बोम्बे योजना को छोड़ते हुए, वहां से पश्चिम फिर दक्षिण में चलकर एम0बी0एस0 मार्ग तक, वहां से पश्चिम दिशा में चलकर पुलिया तक, वहां से दक्षिण दिशा में चलकर बाई-पास रोड तक, क्रेशर बस्ती एवं बरडा बस्ती शामिल करते हुए बाई-पास रोड पर पूर्व दिशा में चलकर झालावाड़ रोड (NH12) तक , वहां से उत्तर दिशा में मुख्य रोड पर चलकर क्रेशर रोड तक ,वहां से पश्चिम दिशा में क्रेशर रोड पर चलते हुये नाले तक (सुभाष विहार को शामिल करते हुये) वहां से उत्तर दिशा में नाले सहारे चलते हुये ,शमशान के पास नाले की पुलिया तक ,वहां से श्मशान को छोड़ते हुये पश्चिम दिशा ,फिर उत्तर दिशा में चलकर एम0बी0एस0 मार्ग तक ।</p> <p>नोट :- इस वार्ड में अनन्तपुरा तालाब गांव ,सुभाष विहार ,अनन्तपुरा ,कच्ची बस्ती ,सुभाष नगर सेकण्ड शेष, बरडा बस्ती, केसर बस्ती शामिल है ।</p>
27	27	कोटा दक्षिण	8472	<p>इस वार्ड की सीमा में अनन्तपुरा चौराहे से झालावाड़ मुख्य रोड (छम12) पर दक्षिण दिशा में चलते हुये क्रेशर रोड तक ,क्रेशर रोड पर पूर्व दिशा में चलते हुये तिराहे तक वहां से पश्चिम दिशा क्रेशर रोड चलते हुये नाले तक , नाले से (आमीर कोलोनी को शामिल करते हुये एवं सुभाष विहार को छोड़ते हुये ) उत्तर दिशा में नाले के सहारे सहारे चलकर श्मशान के नजदीक पुलिया तक , वहां से पश्चिम दिशा में श्मशान के सामने से होते हुये एम0बी0एस0मार्ग तक ,एम0बी0एस0मार्ग से उत्तर दिशा कब्रिस्तान वाले रोड पर उत्तर में चलते हुये मकान नं0 619 को शामिल करते हुये मकान नं0 1033 से पहले रोड तक ,वहां से पूर्व में चलते हुये मंदिर तक , मंदिर से दक्षिण में चलकर मकान नं0 73 तक , वहां से पूर्व में चलकर एन0एच012 तक ,वहां से दक्षिण दिशा में चलते हुये अनन्तपुरा चौराहे तक ।नोट :- इस वार्ड में अनन्तपुरा बस्ती/दीनदयाल नगर आघा(एम0बी0एस0 रोड के पास वाला), आधा अनन्तपुरा रिकम शामिल है ।</p>
28	28	लाडपुरा	11882	<p>इस वार्ड की सीमा में कॉमर्स कॉलेज चौराहे से झालावाड़ रोड पर चलते हुये अनन्तपुरा चौराहे से कोलीपाड़ा को शामिल करते हुये रोड नं. 6 पर चलते हुये भामाशाह ऑवर ब्रिज ,त्तद्ध से रेल्वे लाईन के सहारे-सहारे चलते हुये इन्द्रप्रस्थ, औद्योगिक क्षेत्र, डकनिया स्टेशन, अम्बेडकर बस्ती, आई.एल. फेक्ट्री ऐरिया को शामिल करते हुये विज्ञान नगर श्मशान तक विज्ञान नगर श्मशान से इन्द्रा कॉलोनी कच्ची बस्ती व विज्ञान नगर सेक्टर-5 को शामिल करते हुये कॉमर्स कॉलेज रोड तक ।</p> <p>नोट:- इस वार्ड की सीमा में इन्द्रा कॉलोनी, कच्ची बस्ती, विज्ञान नगर श्मशान के पीछे अम्बेडकर बस्ती, डकनिया स्टेशन, विज्ञान नगर सेक्टर 05, इन्द्रप्रस्थ ऐरिया, विज्ञान नगर औद्योगिक क्षेत्र, आईएल</p>

28

अध्यक्ष  
नगर विधायक, कोटा

29	29	लाडपुरा	12133	<p>फैक्ट्री एरिया अनन्तपुरा चौराहा के पास, कोलीपाडा शामिल है।</p> <p>प्रेमनगर नगर निगम पुलिया से पूर्व की ओर पर गेन रोड पर चलकर उत्तर की ओर उत्तर दिशा में चलकर छोटलाल के मकान तक, वहां से पूर्व की ओर नाले के सहारे-सहारे झिरी रोड पर चलकर वहां से नाले के सहारे-सहारे चलकर सार्वजनिक शौचालय को शामिल करते हुए तथा मन्शापूर्ण हनुमान मन्दिर को शामिल करते हुए नाले के सहारे-सहारे प्रेमनगर तृतीय सरकारी स्कूल तक चलकर दक्षिण की ओर तेजाजी मंदिर से होते चौथ माता मंदिर जागा बस्ती, प्रेमनगर द्वितीय, प्रेमनगर द्वितीय अफोर्डेबल को शामिल कर रेल्वे लाईन तक, रेल्वे लाईन से पूर्व की ओर नाले के सहारे-सहारे चलकर पुलिया तक, वहां से उत्तर दिशा में चलकर प्रेमनगर प्रथम नगर निगम पुलिया तक।</p> <p>नोट:- इस वार्ड की सीमा में सार्वजनिक शौचालय प्रेमनगर द्वितीय का भाग मन्शापूर्ण हनुमान मंदिर, प्रेमनगर द्वितीय का भाग, सरकारी स्कूल प्रेमनगर तृतीय के सामने वाला भाग जागा बस्ती, कैला माता प्रेमनगर द्वितीय का भाग प्रेमनगर द्वितीय अफोर्डेबल शामिल है।</p>
30	30	लाडपुरा	11997	<p>एस.एफ.एस चौराहे के पास नाले की पुलिया से पूर्व की ओर पावर हाउस तिराहे तक, वहां से दक्षिण की ओर पंचमुखी चौराहे तक, वहां से पूर्व की ओर अनन्तपुरा बाईपास की ओर चलकर, वहां से दक्षिण की ओर भामाशाह ओवरब्रिज तक (आरओबी) तक डीपीएस स्कूल, काली माता का मंदिर, प्रेमनगर तृतीय आदि को शामिल करते हुए रेल्वे लाईन तक, वहां से रेल्वे लाईन के सहारे-सहारे दक्षिण पश्चिम में अफोर्डेबल हाउसिंग की बाहरी सीमा के सहारे प्रेमनगर तृतीय चौथमाता मंदिर तक चलकर वहां से पश्चिम की ओर बाबूलाल पांचाल तक चलकर उत्तर की ओर तेजाजी चौक तक, वहां से प्रेमनगर तृतीय सरकारी स्कूल से उत्तर की ओर नाले के सहारे-सहारे चलकर मन्शापूर्ण हनुमान मंदिर से सार्वजनिक शौचालय से होते हुए झिरी रोड हनुमान मंदिर के पास नाले सहारे-सहारे छोटलाल के मकान से होत हुए प्रेमनगर नगर निगम पुलिया तक, वहां से उत्तर की ओर नाले के सहारे-सहारे चलकर इन्द्रा गांधी नगर में एस.एफ.एस चौराहे के पास नाले की पुलिया तक।</p> <p>नोट:- इस वार्ड की सीमा में प्रेमनगर तृतीय डीपीएस स्कूल का भाग, सर्वोदय स्कूल प्रेमनगर तृतीय वाला भाग, सामुदायिक भवन के पीछे वाला भाग इन्द्रा गांधी नगर, राजीव गांधी पार्क के पास वाला भाग, इन्द्रा गांधी नगर में नन्दलाल की होटल के पीछे वाला भाग, हनुमान मंदिर के सामने वाला भाग शामिल है।</p>
31	31	लाडपुरा	11159	<p>डी सी एम चौराहे से दक्षिण की ओर अनन्तपुरा रोड-रोड चलते हुये आर0 एस0 ई0 बी0 की बाउण्ड्री कोर्नर तक, यहां से पश्चिम की ओर चलते हुये आर ई एस बी की बाउण्ड्री को शामिल करते हुये उत्तर की ओर पावर हाउस तक, यहां से कम्हारों का मोहल्ला एवं सामुदायिक भवन के पास एरिया को शामिल करते हुये एस एफ एस रोड तक, एस एफ एस रोड पश्चिम दिशा में चलते हुये बायें भाग को शामिल करते हुये एस एफ एस पुलिया तक, यहां से नाले के सहारे-सहारे चलकर नहर तक, नहर-नहर किनारे-किनारे चलते हुये पूर्व दिशा में डी सी एम पुलिया तक, यहां से दक्षिण की ओर चलते हुये डी सी एम चौराहे तक।</p> <p>नोट :- इस वार्ड में इन्द्रा गाँधी नगर का डीसीएम मुख्य मार्ग से आर0 एस0 ई0 बी0 के कोने से एसएफएस चौराहे के मध्य का समस्त भाग शामिल है।</p>

क)

अभ्युक्त  
नगर निगम, कोटा

32	32	लाडपुरा	12002	<p>कोटा वारां रोड पर रोटेदा माइनर से बोरखेडा तिराहे के बाद वारां रोड पर चलकर मानपुरा चौराहे तक, वहां से 120 फिट रोड पर दक्षिण की ओर चलकर ग्रीनपाल्म के सामने से होते हुये देवली अरब रोड तक, वहां से रायपुरा बायपास रोड पर दक्षिण की ओर देवली अरब के पास पुलिया से नाले के सहारे-सहारे कन्सुआ नहर एक्वाडक्ट तक, वहां से नहर के सहारे-सहारे पश्चिम की ओर चलते हुये थंगडा पुलिया से केनाल के उपर चलकर ब्यूटी हॉम गार्डन एण्ड प्लांट नर्सरी तक, वहां से थंगडा के भेरुजी के मन्दिर को लेते हुये रोटेदा माइनर के सहारे-सहारे पश्चिम की ओर चलकर कोटा वारां रोड तक।</p> <p>नोट :- इस वार्ड में देवली, नारायण विहार, शुभ लाम एनक्लेव, ग्रीन पाल्म के आस-पास का क्षेत्र, गोकुल कॉलोनी, श्रीराम कॉलोनी, प्रताप नगर, सहारा एन्क्लेव, रॉयल सन सिटी, जयश्री विहार, शिव सागर, मालीपुरा ग्राम, तिलक स्कुल, हॉली फेमिली अक्षरघाम, आस्था नगर, रायपुरा नाके के पीछे का भाग शामिल हैं।</p>
33	33	कोटा उत्तर	11468	<p>बोरखेडा मस्जिद गली से बांरा रोड पर चलते हुए कृषि वि० विद्यालय, बोरखेडा थाना बाद लाडपुरा विधान सभा की सीमा तक, यहाँ से इसी सीमा पर उत्तर की ओर चलते हुए खारी बावड़ी, सुमन नगर, विकास नगर, श्रीजी विहार, पार्वति पुरम, देवनगर, सिद्धि विनायक आदि को शामिल करते हुए लाडपुरा सीमा से चलते हुए चन्द्रेसल रोड तक, यहाँ से खारी बावड़ी की तरफ चलते हुए कालातालाब रास्ते तक, यहाँ से कालाजी की टापरी रोड पर चलते हुए तालाब के पास बावड़ी तक, बावड़ी से दक्षिण दिशा में चलते हुए तालाब को बाहर रखते हुए चौथमाता मंदिर के पास नहर से आने वाले रोड तक, यहाँ से पूर्व दिशा में चलते हुए सरकारी स्कूल के पास चौराहे तक, यहाँ से दक्षिण में रोड पर चलते हुए गोपाल विहार को शामिल करते हुए चन्द्रेसल रोड पुलिया तक, यहाँ से पश्चिम में खारी बावड़ी पुलिया क्रॉस कर महात्मा गांधी कॉलोनी रोड पर चलते हुए रेलवे लाईन तक, रेलवे लाईन से महात्मा गांधी कॉलोनी को शामिल करते हुए नाले के सहारे-सहारे नहर रोड तक, यहाँ से बोरखेडा की तरफ चलते हुए माइनर तक माइनर से शमशान रोड तक होते हुए कुशवाह मंदिर, मस्जिद होते हुए वारां रोड तक।</p> <p>नोट :- उक्त क्षेत्र में मण्डी पाड़ा हरिजन बस्ती, कृषि विश्वविद्यालय थाना, चित्रेश नगर, राधिका मरिज गार्डन, रॉयल मैरिज गार्डन महात्मा गांधी की समस्त गलियां, खारी बावड़ी, सुमन नगर, देव नगर, श्रीजी विहार, सिद्धि विनायक, शिववालय विहार, विकास नगर, पार्वति पुरम, गोपाल विहार, बागा की डोली, मस्जिद, कुम्हारों का मोहल्ला, सरकारी स्कूल रंगतालाब, बड़ा मंदिर का क्षेत्र, बावड़ी शामिल है।</p>
34	34	कोटा उत्तर	8698	<p>रंग तालाब पुलिया से आलम की दुकान की तरफ रोड से चलते हुए चौथ माता मंदिर तक, चौथमाता मंदिर से पूर्व की ओर तालाब के किनारे चलते हुए चन्द्रेसल रोड तक, यहाँ से दक्षिण में रोड पर चलते हुए काला जी की टापरी बाद चंद्रेसल रोड तक, यहाँ से पूर्व दिशा की ओर चलते हुए लाडपुरा सीमा तक, यहाँ से उत्तर दिशा में लाडपुरा की सीमा-सीमा चलते हुए रामदास नगर लक्ष्मी नगर को शामिल करते हुए तेजाजी मंदिर के सामने नहर पुलिया तक, यहाँ से उत्तर में नहर रोड पर चलते हुए सरस्वती स्कूल के सामने साईड रोड तक, इस साईड रोड पर चलते हुए सरस्वती स्कूल को छोड़ते हुए स्कूल के साईड रोड से पानी की टंकी की तरफ रोड पर चलते हुए सौफिया स्कूल जाने वाले रास्ते तक, यहाँ से दक्षिण दिशा में इसी रोड पर चलते हुए पुलिस थाना को शामिल करते हुए रंग तालाब पुलिया तक।</p>

32

अध्यक्ष  
कार्य निगम, कोटा

				नोट :- उक्त क्षेत्र में बेरवा बस्ती, लश्करी बस्ती, विद्या सागर नगर, लक्ष्मी नगर, रामदास नगर, सुन्दर नगर, पुरोहित जी की टापरी, शिवाजी नगर, काला तालाब, शामिल है।
35	35	लाडपुरा	10585	ग्राम पंचायत सोगरिया की सीमा लेते हुए रेल्वे लाईन के साथ उत्तर दिशा में रोटेदा व चन्द्रेसल ग्राम को छोड़ते हुए सोगरिया ग्राम पंचायत की सामा तक। नोट:- इस वार्ड में सोगरिया ग्राम पंचायत का समस्त भाग, पूनम कॉलोनी, मधुवन कॉलोनी, मानसिंग बस्ती, छोटा सोगरिया व बड़ा सोगरिया शामिल हैं।
36	36	कोटा उत्तर	10627	रेल्वे प्लेटफॉर्म नं० 4 के सामने ओवर-ब्रिज से उत्तर दिशा की ओर चलते हुए रंगपुर रेल्वे फाटक तक, यहाँ से रंगपुर रोड पर चलते हुए रंगपुर थर्मल रेल्वे फाटक, थर्मल रेल्वे फाटक से सम्पूर्ण जे० पी० कॉलोनी को शामिल करते हुए पूर्व दिशा की ओर रेल्वे लाईन पर चलकर सोगरिया ग्राम की पश्चिमी सीमा पर चलते हुए टी० ए० केम्प तक, टी० ए० केम्प से पश्चिमी दिशा की ओर चलते हुए रेल्वे हॉस्पिटल (हरिजन बस्ती को शामिल करते हुए), यहाँ से पश्चिम की ओर चलते हुए (तुल्ला पुरा को छोड़ते हुए) शिवजी के मन्दिर से सरस्वती बाल मन्दिर पुराना भवन को छोड़ते हुए, रेल्वे संस्थान के पास ओवरब्रिज तक। नोट :- उक्त वार्ड में जे० पी० कॉलोनी, हरिजन बस्ती, रेल्वे कॉलोनी, रेल्वे वर्कशॉप एवं सामने का भाग, वर्कशॉप ग्राउण्ड, रेल्वे अस्पताल क्षेत्र शामिल है।
37	37	कोटा उत्तर	7527	अजय आहूजा पार्क से हाट रोड पर चलकर स्टेशन मुख्य सड़क तक, स्टेशन मुख्य सड़क से भीमगंज मण्डी थाने की तरफ चलकर कासिम गली में होते हुए पुष्पांजली लॉज के सामने चलकर स्टेशन की ओर चलकर सुभाष लाईब्रेरी को शामिल करते हुए कुंदन पान वाले के सामने से चलकर राम मन्दिर रोड पर होते हुए अजय आहूजा पार्क तक। नोट :- उक्त वार्ड में अजय आहूजा पार्क, गुरुद्वारा, राजकेसर होटल, डांक बंगला स्कूल, जैन मन्दिर रोड, सनपलार रेस्टोरेन्ट, पोस्ट ऑफिस, मयूर कॉलोनी, हरिओम वेंकट हॉल, शास्त्री पार्क, सुभाष लाईब्रेरी क्षेत्र शामिल है।
38	38	कोटा उत्तर	11068	रेल्वे स्टेशन स्थित रेल्वे ओवर-ब्रिज के नीचे से रेल्वे-लाईन के सहारे-सहारे दक्षिण दिशा की ओर चलकर रेल्वे स्टेशन, डी० आर० एम० ऑफिस, रेल्वे ऑफिसर्स कॉलोनी, इन्द्रा कॉलोनी, रेल्वे सोसायटी, जनकपुरी, रवि विहार, आदर्श कॉलोनी को शामिल करते हुए माला-फाटक तक, माला-फाटक से पश्चिम दिशा की ओर आर्मी क्षेत्र में चलकर दरबार की कोठी को शामिल करते हुए नेहरू पार्क के सामने से स्टेशन सड़क पर भीमगंज मण्डी थाने की तरफ चलते हुए हाट रोड तक, हाट रोड पर दक्षिण-पूर्व की ओर चलते हुए महाराव भीम सिंह कॉलोनी को शामिल करते हुए शहीद अजय आहूजा पार्क तक, पार्क से राम मन्दिर रोड पर चलकर कुंदन पान वाले के सामने होते हुए सुभाष लाईब्रेरी को छोड़ते हुए दानमलजी के अहाता को शामिल करते हुए कासिम गली होते हुए रंगपुर रोड पर चलकर ल्ट के नीचे रेल्वे-लाईन तक। नोट :- उक्त वार्ड में दानमल जी का अहाता, मस्जिद गली, सब्जीमण्डी, रेल्वे-स्टेशन, डी०आर०एम० ऑफिस, रेल्वे ऑफिसर्स क्लब, इन्द्रा कॉलोनी, रेल्वे-सोसायटी, आदर्श कॉलोनी, रवि-विहार, जनकपुरी, सेन्टपॉल स्कूल, माला-फाटक कच्ची बस्ती, दरबार की कोठी, आर्मी क्षेत्र, महाराव भीम सिंह कॉलोनी

38

38  
नगर विभाग, कोटा

				शामिल है।
39	39	कोटा उत्तर	8475	जिन्द बाबा मन्दिर से स्टेशन मुख्य रोड़ पर स्टेशन की तरफ चलते हुए जनस्वारथ्य अभियान्त्रिकी विभाग (चम्ब) के ऑफिस तक, यहाँ से बांयी ओर मुड़कर खेड़ली फाटक मुख्य सड़क चलकर घुमचक्कर तक (खेड़ली मुख्य से बांयी ओर के समस्त क्षेत्र को सम्मिलित करते हुए), घुमचक्कर से नदी तक, नदी के सहारे-सहारे नन्दा जी की बाड़ी को शामिल करते हुए आर्मी सीमा के सहारे-सहारे (आर्मी क्षेत्र को छोड़ते हुए) जिन्द बाबा मन्दिर तक। नोट :- उक्त वार्ड में सुभाष कॉलोनी, गणेश चौक, कुम्हारों का मोहल्ला, काली माता मन्दिर, तेजाजी चौक, हरिजन बस्ती, शमशान घाट, नन्दा की बाड़ी क्षेत्र शामिल है।
40	40	कोटा उत्तर	9617	चम्बल नदी छोटी पुलिया से एन0एच012 पर पश्चिम दिशा में चलकर बालिता रोड़ तक से बालिता रोड़ पर उत्तर दिशा में चलते हुए तीन खम्बे तक से बालिता रोड़ पर नहर की क्रोसिंग तक से समस्त दायें भाग को शामिल करते हुये नहर के सहारे-सहारे तक से रामचंद्रपुरीया की सीमा तक से (रामचंद्रपुरीया को छोड़कर) पूर्व दिशा में चम्बल नदी तक से चम्बल नदी के किनारे किनारे दक्षिण दिशा में छोटी पुलिया तक। नोट :- इस वार्ड में समस्त बापू बस्ती शामिल है।
41	41	कोटा उत्तर	8473	एन0एच012 पर महाराणा प्रताप की मूर्ति से पूर्व दिशा की ओर चलकर चम्बल नदी तक से किनारे-किनारे दक्षिण दिशा में बालापुरा बड़ के पेड़ के सामने बड़े नाले से बालापुरा मेन रोड़ पर चलकर समस्त दायें भाग को शामिल करते हुये मुख्य थर्मल कुन्हाड़ी रोड़ पर चलते हुये एन0एच012 पर महाराणा प्रताप की मूर्ति तक नोट :- इस वार्ड में एन0एच012 की चम्बल पूलिया का निचला हिस्सा रिद्विराज टावर ,बूंदी सिलिका पुरानी कुन्हाड़ी समस्त बालापुरा शामिल है।
42	42	कोटा उत्तर	9689	गेट नं0 4 सकतपुरा पर से अंदर की ओर चलते हुये फोरेस्ट चौकी वाले रोड़ पर चलकर समस्त दायें भाग को शामिल करते हुये सुलभ कॉम्प्लेक्स तक से दक्षिण दिशा में गंदे नाले तक से बैराज तक फिर बैराज से थर्मल तिराहै तक से मुख्य कुन्हाड़ी थर्मल रोड़ की ओर चलते हुये चुंगी नाके तक से संततुकाराम सामुदायिक भवन के पास स्थित शोपिंग कॉम्प्लेक्स को शामिल करते हुये मुख्य बालापुरा मेन रोड़ पर चलते हुये बड़ के पेड़ तक से सुलभ कॉम्प्लेक्स को शामिल करते हुये बड़े नाले के सहारे-सहारे तक से कब्रिस्तान को छोड़कर थर्मल की बाउण्ड्रीवाल को शामिल करते हुये मुख्य थर्मल कुन्हाड़ी रोड़ पर चलकर गेट नं0 4 तक। नोट :- इस वार्ड में पुरानी थर्मल कोलोनी, लैबर कोलोनी टीसीएस ऑफिस ,चम्बल कोलोनी ,स्वास्थ्य केन्द्र ,हनुमान गढ़ी कच्ची बस्ती, अम्बेडकर कोलोनी, कन्हाडी थाना शामिल है।
43	43	कोटा उत्तर	8751	कालीटेक मंदिर सकतपुरा से फोरेस्ट चौकी वाले रोड़ की ओर चलते हुये गायत्री भवन को शामिल करते हुये फोरेस्ट चौकी तक से गेट नं0 4 तक से मुख्य कुन्हाड़ी थर्मल रोड़ पर चलते हुये गेट नं0 3 से अंदर चलते हुये थर्मल कोलोनी की बाउण्ड्री वाल को छोड़ते हुये सहारे-सहारे चलते हुये धुआ खाल को शामिल करते हुए कब्रिस्तान की सीमा तक से चम्बल नदी तक से दक्षिण दिशा में किनारे-किनारे होते हुये कालीटेक मंदिर तक।

30

अध्यक्ष  
कार्य निदेश, कोटा

				नोट :- इस वार्ड में सकतपुरा शामिल है ।
44	44	कोटा उत्तर	10729	<p>इस वार्ड की सीमा में टिप्पा भूरिया गणेशजी से कैथूनीपोल मेनरोड पर, संतोषी माता मंदिर को शामिल करते हुए वॉर्ड ओर की समस्त आबादी, वॉर्ड ओर कैथूनीपोल थाने के सामने मेन रोड, लालबुर्ज, गंदी जी की पुल चौराहा से शंकर ड्राईक्लिनर्स डपोले को शामिल करते हुए वॉर्ड ओर की आबादी, वॉर्ड ओर गली में पार्षद चन्द्रप्रकाश सोनी जी के मकान को शामिल करते हुये इन्द्रामार्केट उपर की तरफ चलते हुये रमेश सकसैना की गली में, आखरी में बवलू के मकान से चित्तौड़ा नौहरा स्कूल से ओम गौड पार्षद के मकान से होते हुये पाटनपोल मेन रोड तक शामिल करते हुए वॉर्ड ओर की आबादी, वॉर्ड ओर पाटनपोल रोड पर मस्जिद से मथुराधीश गाडीखाना, होली का खूंट से पाटनपोल गेट, नामदेव धर्मशाला शामिल करते हुए समस्त वॉर्ड ओर की समस्त आबादी, दाईं ओर नामदेव धर्मशाला की गली में सीसी रास्ते से नदी की तरफ (भट्टजी घाट पुलिया, हनुमान व्यायामशाला शामिल करते हुए वॉर्ड ओर की समस्त आबादी, यहां से वॉर्ड ओर नदी सहारे पिचवाल सामुदायिक केन्द्र नगर निगम, सुलभ शौचालय, लक्ष्मीनारायण मन्दिर बोहरा बाडी, साई बाबा मन्दिर के सामने (गढ चौराहा) तक शामिल करते हुए वॉर्ड ओर की समस्त आबादी, यहाँ से वॉर्ड ओर काजी पाडा, नावरिया पाडा, गोविंद देवजी मंदिर शामिल करते हुए वॉर्ड ओर की समस्त आबादी भूरिया गणेश जी मन्दिर तक ।</p> <p>नोट :- टिप्पा गर्ल्स स्कूल, कलामंदिर, राधाविलास, सरायकास्थान, फूलविहारी डपोला, मुन्ना सकसैना का मकान, भाटीया का मकान, चांद मंजिल, बोहरा बस्ती, खाती गली, हरिकुमार औदित्य गली, उदयपुर वालों की हवैली, बूंदी का चौक, भैरूजी मंदिर, हनुमान मंदिर, नारायणबाल निकेतन, शिव बाल निकेतन, विमला भवन, छापा खाना, पीपलेश्वर मंदिर, ज्ञान जी पार्षद का मकान, महेन्द्र जी शर्मा एस0टी0डी0, मनुजी पार्षद का मकान, भाटीया भैरू गली बृजराज पुरा, इन्द्रा मार्केट का कुछ भाग आदि शामिल है ।</p>
45	45	कोटा दक्षिण	9691	<p>इस वार्ड की सीमा में किशोरपुरा गेट से गुर्जरी के मंदिर को शामिल करते हुये , उत्तर पश्चिम दिशा में चलकर राजकीय चिकित्सालय को शामिल करते हुये , गढ पैलेस चौराहे तक , गढ पैलेस चौराहे से उत्तर पूर्व में चलकर टिप्पा पार्क को शामिल करते हुये , टिप्पा गेट तक , वहां से पूर्व दिशा में चलकर छोटे देवता जी का डपोला को शामिल करते हुये कैथूनीपोल थाने तक कैथूनीपोल थाने को शामिल करते हुये पूर्व दिशा में चलकर , बिरला मंडिकल शामिल करते हुये एवं भगवती जी का मकान छोड़ते हुये काका भतीजा मंदिर तक , वहां से पूर्व दिशा में चलकर राष्ट्रदूत कार्यालय ब्रम्हाकुमारी तक , वहां से राष्ट्रदूत कार्यालय को छोड़ते हुये दक्षिण दिशा में चलकर तबेला हाउस तक , वहां से दक्षिण पूर्व दिशा में चलकर पी0एच0डी0 ऑफिस तक , वहां से तबेला हाउस पी0एच0ई0डी0 ऑफिस को शामिल करते हुये दक्षिण दिशा में चलकर नहर तक , वहां से पश्चिम दिशा में नहर के सहारे सहारे चलकर किशोरपुरा गेट तक ।</p> <p>नोट :- इस वार्ड में मौखापाड़ा / साबरमती हाउसिंग बोर्ड कोलोनी / रेतवाली / अफीम गोदाम ऐरिया ।</p>
46	46	कोटा दक्षिण	8281	<p>इस वार्ड की सीमा में किशोरपुरा गेट पुलिया से दक्षिण दिशा में चलकर , साजीदेहडा छोटी पुलिया तक , वहां से दक्षिण पूर्व में चलकर सुलभ कॉम्प्लेक्स तक , सुलभ कॉम्प्लेक्स को शामिल करते हुये दक्षिण दिशा में चलकर पुलिस थाना किशोरपुरा के सामने से होते हुये सी0ए0डी0 सर्किल तक , वहां से अम्बेडकर भवन को शामिल करते हुये पूर्व दिशा में चलकर बकरामंडी रोड तक , वहां से साजी देहडा</p>

82

आयुक्त,  
कोटा नगर, कोटा

				<p>कच्ची बस्ती में उत्तर दिशा में चलकर पुलिस कन्ट्रोल रूम को शामिल करते हुये साजीदेहड़ा तिराहे तक वहां से नीलम के मकान को छोड़ते हुये पश्चिम दिशा में चलकर शोकत भाई के मकान तक ,वहां से शोकत भाई के मकान को शामिल करते हुये उत्तर दिशा में चलते हुये शिव चौक तक ,वहां से उत्तर दिशा में चलकर अमरलाल के मकान को शामिल करते हुये साजी देहड़ा नाले तक ,वहां से पूर्व दिशा में आर0पी0एस0कोलोनी की पीछे वाली बाउण्ड्री के सहारे चलते हुये आर0पी0एस0कोलोनी को शामिल करते हुये हनुमान मंदिर तक ,वहां से हनुमान मंदिर को शामिल करते हुये ,दक्षिण पूर्व की ओर चलकर कृष्णा डेयरी चौराहे तक ,वहां से कृष्णा डेयरी को छोड़ते हुये दक्षिण पूर्व की ओर चलकर शिव ज्योति के सामने वाले रोड़ से चलकर रावतभाटा रोड़ पर अनिल आईस्क्रीम तक , वहां से उत्तर दिशा में चलकर इन्द्रगाधी मूर्ति तक ,स्थित आर0एम0सी0 पुलिया से दक्षिण पश्चिम में आर0एम0सी0 के सहारे चलते हुये किशोरपुरा गेट पुलिया तक ।</p> <p>नोट :- इस वार्ड में सिंधि कोलोनी/आर0पी0एस0कोलोनी ,किशोरपुरा थाना/रामद्वारा /साजीदेहड़ा बस्ती शामिल है।</p>
47	47	कोटा दक्षिण	8545	<p>इस वार्ड में सीएडी चौराहे से पश्चिम दिशा में चलते हुए आरएसईबी (केईडीएल) ऑफिस के सामने के भाग को शामिल करते हुए दक्षिण दिशा में चलकर दादाबाडी छोटे चौराहे होते हुए दादाबाडी सैक्टर-02 स्थित मकान नं. 2-ज-105 से पूर्व दिशा में चलते हुए दादाबाडी सैक्टर-02 मकान नं. 2-छ-143 से उत्तर दिशा में चलते हुए कोने के मकान न. 2-न-15 को शामिल करके पुनः पूर्व दिशा में चलकर दादाबाडी बड़े चौराहे से उत्तर दिशा में चलकर सीएडी चौराहे तक ।</p> <p>नोट:- इस वार्ड में प्रताप नगर, शास्त्रि नगर का भाग शामिल है।</p>
48	48	कोटा दक्षिण	9181	<p>इस वार्ड में दादाबाडी स्थित जैन नसिया जी मन्दिर से नाले के सहारे-सहारे दक्षिण दिशा में चलकर वर्धमान कॉलोनी, गुर्जर बस्ती, अग्रसेन नगर की सीमा को शामिल करते हुए आएसी की सीमा होते हुए वहां से पूर्व दिशा में चलकर तीन बत्ती मैन रोड तक, वहां से उत्तर दिशा में चलकर दादाबाडी सैक्टर-02 स्थित मकान नं. 2-म-431 को शामिल करके मोदी कॉलेज रोड पर पूर्व दिशा में चलकर दादाबाडी सैक्टर 1 स्थित मकान नं. 1-य-590 को शामिल करके मोदी कॉलेज पुलिया तक, वहां से उत्तर दिशा में चलकर दादाबाडी चौराहे पश्चिम दिशा में चलकर दादाबाडी सैक्टर-02 मकान नं. 2-ब-15 को शामिल करके दक्षिण दिशा में चलकर मकान न. 2-ख-144 को शामिल कर पश्चिम दिशा में चलकर दादाबाडी सैक्टर-02, मकान नं.-2-प-311 को शामिल करके दक्षिण दिशा में चलकर दादाबाडी सैक्टर-04, मकान नं 4-ए-14 को शामिल करके पश्चिम दिशा में चलकर दादाबाडी स्थित जैन नसिया जी मन्दिर के नाले तक ।</p> <p>नोट:- इस वार्ड में दादाबाडी सैक्टर 01, 02, 04 एवं वर्धमान कॉलोनी, अग्रसेन नगर शामिल है।</p>
49	49	कोटा दक्षिण	11007	<p>इस वार्ड में विजय पथ (घटोत्कच-जीएडी मुख्य मार्ग) पर संतोषी नगर नाले की पुलिया से उत्तर-पश्चिम दिशा में चलकर जीएडी चौराहा होते हुए आरजे-20 कार वाशिंग की दुकान तक वहां से उत्तर-पूर्व दिशा में नाले के सहारे-सहारे आरएसी बाउण्ड्री के सहारे-सहारे होते हुए महावीर नगर विस्तार योजना सैक्टर 06 स्थित मकान नं. 06-एम-01 तक, वहां से मकान नं. 6-एम-01 को शामिल कर पूर्व दिशा में चलकर मकान नम्बर 6-वी-38 को शामिल कर तीन बत्ती मुख्य मार्ग तक वहां से</p>

②

साधुचत  
नगर निगम, कोटा

				दक्षिण दिशा में चलकर तीन बत्ती चौराहा तक, वहां से पश्चिम दिशा में चलकर महावीर नगर विस्तार योजना सेक्टर 5 का समस्त भाग शामिल कर सुभाष सर्किल तक, वहां से दक्षिण दिशा में चलकर सिंगाडा पार्क को शामिल कर पश्चिम दिशा में चलकर पानी की टंकी को हटाते हुए विजय पथ तक। नोट :- इस वार्ड में महावीर नगर विस्तार योजना सेक्टर 04, 05, चित्रगुप्त कोलोनी, महावीर नगर विस्तार योजना सेक्टर 6 का भाग शामिल है।
50	50	कोटा दक्षिण	11994	घटोत्कच चौराहे से टी0वी0एस0 चौराहे के उत्तर में स्थित महावीर नगर विस्तार योजना सेक्टर 3 मकान नं0 3-ए-45 के पास स्थित पार्क को छोड़ते हुए पार्क के कोने से उत्तर-पूर्व दिशा में चलकर मकान नम्बर 3-डी-24 को शामिल कर महावीर नगर विस्तार योजना मुख्य मार्ग तक, वहां से पश्चिम दिशा में चलकर संतोषी नगर चौराहा तक, वहां से संतोषी नगर-शमशान मुख्य मार्ग तक, वहां से उत्तर दिशा में चलकर तीन बत्ती शमशान के सामने नाले की पुलिया तक, वहां से पश्चिम दिशा में चलकर तीन बत्ती चौराहे होते हुये सुभाष सर्किल तक, वहां से दक्षिण-पूर्व दिशा में चलकर महावीर नगर विस्तार योजना सेक्टर 7 को शामिल करते हुये संतोषी नगर नाले की पुलिया तक, वहां से संतोषी नगर का समस्त भाग नाले के सहारे-सहारे शामिल करते हुये विजय पथ तक, विजय पथ से दक्षिण-पूर्व दिशा में चलकर टी0वी0सी सर्किल तक, वहां उत्तर पूर्व दिशा में चलकर महावीर नगर विस्तार योजना सेक्टर 3 मकान नम्बर 3-ए-1 को छोड़कर पूर्व दिशा में चलकर मकान नम्बर 3-डी-24 तक। नोट :- इस वार्ड में महावीर नगर विस्तार योजना सेक्टर 3, संतोषी नगर, पटेल नगर (संतोषी नगर) महावीर नगर विस्तार योजना सेक्टर- 7 का भाग शामिल है।
51	51	कोटा दक्षिण	10453	इस वार्ड की सीमा में संतोषी नगर, महावीर नगर तृतीय रोड पर स्थित हनुमान मंदिर से पूर्व दिशा में चलकर नाले की पुलिया तक, यहां से दक्षिण दिशा में नाले के सहारे चलकर महर्षि गौतम सामुदायिक भवन के सामने रोड तक, यहां से पूर्व दिशा में चलकर घटोत्कच्छ सर्किल तक, यहां से दक्षिण दिशा में चलकर एल0आई0सी0 बिल्डिंग तक, यहां से एल0आई0सी0 बिल्डिंग को शामिल करते हुये पश्चिम दिशा से चलकर अहिंसा सर्किल तक, यहां से पश्चिम दिशा में चलकर बी0एस0एन0एल0 सर्किल तक, यहां से उत्तर दिशा में चलकर टी0वी0एस0 सर्किल तक, यहां से उत्तर दिशा में महावीर नगर विस्तार सेक्टर 3 के 3-ए-1 तक, यहां से 3-ए ब्लॉक को शामिल करते हुये पूर्व दिशा में चलकर 3-ए-44 तक, 3-ए-44 को शामिल करते हुये यहां से उत्तर दिशा में नाले के सहारे सहारे (आधुनिक शौचालय तक) संतोषी नगर चौराहा-महावीर नगर तृतीय चौराहा तक, यहां से पूर्व दिशा में चलकर हनुमान मंदिर तक। नोट :- महावीर नगर विस्तार सेक्टर 1व 2, सेक्टर 3 का 3-ए ब्लॉक, श्रीनाथपुरम -ए, बालाजी मार्केट शामिल है।
52	52	रामगंजमण्डी	10586	काली माता मन्दिर से पूर्व की ओर चलते हुये बालाजी हॉस्पिटल को छोड़ते हुये हरिओम नगर कच्ची बस्ती को छोड़ते हुये रिद्धि-सिद्धि पार्क होते हुये, साई फेशन के भाग को लेते हुये सेक्टर 2-1 को छोड़ते हुये मैन कन्फेक्सरी होते हुये चौथ माता मन्दिर होते हुये ममता मेस होते हुये सर्किल तक, यहां से पश्चिम दिशा में चलते हुये रोड-रोड होते हुये पंचा सर्किल होते हुये इण्डियन स्पिन हॉस्पिटल को शामिल करते हुये रंगवाडी बालाजी मन्दिर को छोड़ते हुये आनन्द मेडिकल कोर्नर को छोड़ते हुये एम बी

32

आर्युवत  
नगर निगम. कोटा



				एस रोड तक, यहां से पश्चिम दिशा में चलते हुये गणेश सर्किल तक यहां से उत्तर की ओर चलते हुये काली माता मन्दिर तक।
53	53	रामगंजमण्डी	10308	एम वी एस रोड आनन्द मेडिकल को शामिल करते हुये उत्तर दिशा में गली-गली चलते हुये रंगवाडी बालाजी मन्दिर को शामिल करते हुये शनि मन्दिर को शामिल करते हुये वीर तेजाजी मन्दिर को शामिल करते हुये शगुन मेरिज गार्डन को शामिल करते हुये पुलिया तक, यहां से दक्षिण की ओर नाले-नाले चलते हुये एम वी एस रोड पुलिया तक, यहां से पश्चिम में चलते हुये एम वी एस रोड आनन्द मेडिकल तक।
54	54	कोटा दक्षिण	8046	इस वार्ड की सीमा में गोबरिया बावड़ी चौराहे से पश्चिम दिशा में चलते हुये (मकान नं० 775 तक) सनाढ्य भवन रोड तक यहां से उत्तर दिशा में चलकर सनाढ्य भवन के सामने वाले रोड पर चलते हुये एम०पी०वी० 37 तक, यहां से एम०पी०वी० 37 को शामिल करते हुये पश्चिम दिशा में चलकर मकान नं० 61 एम०पी०वी० तक, मकान नं० 61 एम०पी०वी० को शामिल करते हुये दक्षिण में चलकर मकान नं० 92 एम०पी०वी० तक यहां से पश्चिम दिशा में चलकर नाले की पुलिया तक, यहां से दक्षिण दिशा में नाले के सहारे सहारे चलकर एम०वी०एस०मार्ग तक, यहां से पूर्व दिशा में एम०वी०एस० मार्ग पर चलकर मकान नं० 1226 तक, यहां से उत्तर दिशा में चलते हुये मकान नं० 1222 तक एवं 896 तक, यहां से पूर्व दिशा में चलते हुये बॉम्बे योजना को शामिल करते हुये मकान नं० 144 के कार्नर तक, यहां से पूर्व दिशा में चलते हुये मकान नं० 235 तक, यहां से दक्षिण दिशा में कब्रिस्तान रोड पर चलते हुये मकान नं० 1033 तक, यहां से पूर्व दिशा में चलते हुये मंदिर तक, मंदिर के दक्षिण में चलते हुये मकान नं० 73 तक मकान नं० 73 से पूर्व दिशा में चलकर झालावाड़ रोड तक, यहां से उत्तर दिशा में चलकर गोबरिया बावड़ी चौराहे तक। नोट :- गोबरिया बावड़ी बस्ती, ट्रांसपोर्ट नगर, सुभाष नगर प्रथम का कुछ हिस्सा बॉम्बे योजना दोनो, दीनदयाल नगर आधा, अनन्तपुरा रिकम आधा।
55	55	कोटा दक्षिण	8181	इस वार्ड में गोबरिया बावड़ी चौराहे से एन०एच०12 पर उत्तर दिशा में चलते हुये आई०एल०बाउण्ड्री से उत्तर पूर्व कोने तक, यहां से आई०एल०कोलोनी को शामिल करते हुये पश्चिम दिशा में आई०एल०को शामिल करते हुये, पश्चिम दिशा में आई०एल०बाउण्ड्री के सहारे चलते हुये आई०एल०बाउण्ड्री के उत्तर पश्चिम कोर्नर तक, यहां से दक्षिण दिशा में आई०एल०बाउण्ड्री के सहारे चलते हुये आई०एल० कोलोनी के छोटे गेट तक (राजीव गांधी नगर शामिल करते हुये) यहां से पश्चिम दिशा में चलते हुये ओम सिने प्लेक्स तक, ओम सिने प्लेक्स को शामिल करते हुये दक्षिण दिशा में चलते हुये एम०पी०वी० 61 तक, एम०पी०वी० 61 को छोड़कर पूर्व दिशा में चलकर एम०पी०वी० 37 तक, एम०पी०वी० 37 को छोड़कर दक्षिण दिशा में चलकर (मकान नं० 775)गोबरिया बावड़ी रोड तक, यहां से पूर्व दिशा में चलकर गोबरिया बावड़ी चौराहे तक। नोट :- इस वार्ड में आई०एल०कोलोनी, राजीव गांधी नगर, महावीर नगर प्रथम आदि
56	56	कोटा दक्षिण	10179	इस वार्ड की सीमा में झालावाड़ (एन०एच-52) मुख्य मार्ग से विज्ञान नगर मकान नं० 1-क-42 (हरमित मेडिकल) को शामिल करके यहां से पूर्व दिशा में चलते हुये पुराने थाने चौराहे पर होते हुये विज्ञान नगर शमशान रोड पर चलकर सम्पूर्ण पी०एफ० विभाग को शामिल करके पी०एफ० विभाग के कोने तक, यहां

2

आयुक्त  
नगर निगम, कोटा

				<p>से उत्तर दिशा में चलकर माताजी मंदिर को शामिल करके वहां से उत्तर दिशा में चलकर मकान नं० 6-जी-89 को छोड़ते हुये वहां से पश्चिम दिशा में चलकर मकान नं० 6-सी-3 को छोड़ते हुये वहां से उत्तर दिशा में चलकर मकान नं० 6-ए-19 को शामिल करके वहां से पश्चिम दिशा में चलकर मस्जिद मुख्य रोड पार करके विनायक कच्ची की दुकान को शामिल करके वहां से पश्चिम दिशा से चलते हुये मकान नं० 2-ख-37 को शामिल करके दक्षिण दिशा में चलकर मकान नं० 1-क-42 हरगित मेडिकल तक ।</p> <p>नोट:- इस वार्ड में विज्ञान नगर रोड-1, पी० - टी० कोलोनी, पी० डब्ल्यू डी० कोलोनी, विज्ञान नगर रोड-2 का आंशिक भाग शामिल है ।</p>
57	57	लाडपुरा	11672	<p>एस.एस.एफ. चौसाहे पर नाले की पुलिया से दक्षिण की ओर नाले के सहारे-सहारे चलकर प्रेमनगर द्वितीय नगर निगम नशी पुलिया तक चलकर वहां से नाले के सहारे-सहारे चलकर रामचन्द्र के मकान तक वहां से पश्चिम की ओर गोविन्द नगर चौसाहे तक, प्रेमनगर प्रथम को शामिल करते हुए सूर्यनगर रोड पर चलते हुए एस.आर स्कूल को शामिल करते हुए नागपाल चौसाहे तक, वहां से पुलिया तक वहां से नाले के सहारे-सहारे चलकर गोविन्द नगर चौसाहे तक वहां से प्रेमनगर प्रथम को शामिल करते हुए सूर्य नगर रोड पर चलते हुए नागपाल चौसाहा से फेवर्टी रोड पर चलकर लाड बुद्धा कॉलेज होते हुए एस.एस.एफ. चौसाहे तक ।</p> <p>नोट:- इस वार्ड की सीमा में पुलिस चौकी के सामने वाला भाग प्रेमनगर द्वितीय, प्रेमनगर प्रथम, राजपूत कॉलोनी, सुभाष विद्यालय के पीछे वाला भाग, गोविन्द नगर भाग द्वितीय इत्यादि ।</p>
58	58	लाडपुरा	11907	<p>इस वार्ड में कन्सुआ नहर एक्वाडक्ट से नाले के सहारे-सहारे दक्षिण की ओर एस एफ एस पुलिया रोड तक, रोड पर पश्चिम की ओर जे के फेवर्टी के अन्दर से होकर उद्योग नगर थाने तक, यहां से बोम्बे योजना के ए व बी ब्लॉक को शामिल करते हुये नहर तक, नहर नहर चलते हुये कन्सुआ नहर एक्वाडक तक ।</p> <p>नोट :- इस वार्ड में पी एच ई डी ऑफिस, बापू नगर, बोम्बे योजना में ए व बी ब्लॉक शामिल हैं ।</p>
59	59	लाडपुरा	11924	<p>नागपाल चौसाहे से पूर्व की ओर गोविन्द नगर चौसाहे से चलकर नाले के पास चांदबाई के मकान तक, वहां से दक्षिण की ओर रेल्वे लाईन तक, रेल्वे लाईन से पश्चिम की ओर लाईन के सहारे सहारे होते हुए बजरंग नगर, सूर्य नगर को शामिल करते हुये विज्ञान नगर रेल्वे पुलिया से होते हुये डी.सी.एम. रोड पर मल्टीमेटल व कोटा ऑक्सीजन को शामिल करते हुये थेमडा सूर सागर पुलिया तक, पुलिया से होते हुए नहर तक, नहर से उत्तर की ओर नहर के सहारे-सहारे चलकर बोम्बे योजना बी-ब्लॉक व लौहार बरती को शामिल करते हुये डी.सी.एम. रोड पर वहां से चम्ब ऑफिस के सामने से फेवर्टी रोड पर चलकर जे. के. नगर को शामिल करते हुये फेवर्टी चौसाहे होते हुये नागपाल चौसाहे तक ।</p> <p>नोट:- इस वार्ड की सीमा में गोविन्द नगर भाग प्रथम, बजरंग नगर, सूर्य नगर, मल्टिमेटल कॉलोनी, कोटा ऑक्सीजन, थेमडा सूरसागर, बोम्बे योजना का भाग, लुहार बरती, जे०के० नगर, सुरसागर हरिजन बरती, नागपाल कॉलोनी इत्यादि ।</p>
60	60	लाडपुरा	9675	<p>कोटा बारां रोड पर श्री गैस एजेन्सी से पूर्व की ओर चलते हुए रेल्वे पुलिया तक, रेल्वे पुलिया के बाद बारां रोड पर सेटेदा माईनर तक, सेटेदा माईनर से दक्षिण की ओर गुरुनानक विहार, अर्जुन विहार,</p>

20

क्रियुत  
कच विभाग, कोटा

				<p>अरावली विहार, ब्रजधाम आदि को शामिल करते हुये केनाल रोड पर चलते हुये (ब्यूटी हॉम गार्डन एण्ड प्लांट नर्सरी तक) वहां से आर. एम. सी. (बड़ी नहर) के सहारे पश्चिम की ओर रेल्वे लाईन तक, वहां से उत्तर की ओर रेल्वे लाईन के सहारे (80 फिट रोड) नाले तक, वहां से पश्चिम की ओर नाले के सहारे-सहारे गोपाल विहार को शामिल करते हुए रामानन्द स्कूल से उत्तर की ओर चलकर कोटा बारां रोड पर श्री गैस एजेन्सी तक।</p> <p>नोट:- इस वार्ड में फ्रेंड्स कॉलोनी, लाजपत नगर, आदित्य नगर, सूर्य नगर, ग्रामीण पुलिस लाईन, गुरुनानक विहार, अर्जुन विहार, अरावली विहार, ब्रजधाम, देवासीष सिटी, बजरंग विहार, जयहिंद नगर, सुखधाम व गोपाल विहार शामिल हैं।</p>
61	61	कोटा उत्तर	11245	<p>अण्टाघर चौराहे से रघुनाथ हॉस्टल के पास मिलेट्री क्षेत्र वाले रोड़ तक, यहाँ से रोड़ के सहारे-सहारे चलते हुए महात्मा गांधी कॉलोनी के पास ओवर ब्रिज के नीचे तक, यहां से महात्मा गांधी कॉलोनी के पीछे नाले तक व नाले के सहारे चलते हुए नहर तक, नहर रोड़ से बोरखेड़ा की तरफ चलते हुए माइनर तक व माइनर से रोज विहार बाद शमशान रोड़ तक, शमशान रोड़ पर चलते हुए कुशवाह मंदिर, मस्जिद होते हुए बारां रोड़ तक, यहां से नयापुरा तरफ रोड़ पर चलते हुए ओवर ब्रिज पार कर अण्टाघर चौराहे तक।</p> <p>नोट :- उक्त क्षेत्र में पुलिस लाईन, आर्मी क्षेत्र, आर. के. नगर, शिवनगर, जय हिन्द द्वितीय, गायत्री विहार, मन्ना कॉलोनी, गणेश नगर, नेहरू नगर, रोज विहार, शमशान, सुलभ, गौतम कॉलोनी में खारा कुआं, बालाजी की बगीची का क्षेत्र शामिल है।</p>
62	62	कोटा उत्तर	9701	<p>सरस्वती स्कूल के सामने नहर की पुलिया से उत्तर दिशा में चलते हुए रेल्वे अस्पताल को छोड़कर अस्पताल के सामने के रोड़ से होते हुए नेता होटल के पास, यहां से पश्चिम दिशा में चलते हुए नहर पुलिया क्रॉस कर नहर के सहारे चलते हुए नहर की दूसरी पुलिया तक, इसमें बालाजी के पीछे का क्षेत्र शामिल है इस पुलिया से नाले तक व नाले के सहारे चलते हुए तुल्लापुरा की गलियों को शामिल करते हुए सरस्वती स्कूल के सामने वाले रोड़ तक, यहां से पश्चिम दिशा में इसी रोड़ से चलते हुए रेल्वे लाईन तक, रेल्वे लाईन से दक्षिण दिशा में चलते हुए ओवर ब्रिज के नीचे तक, यहां से पूर्व दिशा में चन्देसल रोड़ पर चलते हुए खारी बावड़ी पुलिया तक, खारी बावड़ी पुलिया से चन्देसल रोड़ पर चलते हुए काला-तालाब जाने वाले रास्ते की पुलिया तक, इसी पुलिया से उत्तर दिशा में चलते हुए रंग तालाब स्कूल से पहले चौराहे तक, यहां से आलम की दुकान की तरफ रोड़ पर चलते हुए रंग-तालाब नहर पुलिया तक, पुलिया क्रॉस कर रेल्वे थाना जाने वाले रास्ते तक, यहां से रेल्वे थाने को बाहर रखते हुए रोड़ से चलते हुए पानी की टंकी से होते हुए सरस्वती स्कूल साईड रोड़ पर सरस्वती स्कूल को शामिल करते हुए नहर की पुलिया तक।</p> <p>नोट :- उक्त क्षेत्र में तुल्लापुरा की गलियां 1 से 6, बालाजी के पास क्षेत्र, नेता होटल, सरस्वती बाल विद्यालय, न्यू रेल्वे कॉलोनी, लोको कॉलोनी, मस्जिद, श्रीराम कॉलोनी, रजा नगर, नई बस्ती रंग तालाब का क्षेत्र शामिल है।</p>
63	63	कोटा उत्तर	9542	<p>जिन्द बाबा मन्दिर से दक्षिण-पश्चिम दिशा की ओर चलकर नेहरू पार्क को शामिल करते हुए, नेहरू पार्क के सामने से पूर्व दिशा की ओर चलकर दरबार की कोठी को छोड़ते हुए दक्षिण दिशा की ओर</p>

32

आयुषी  
कार विपम. कोटा

				<p>आर्मी क्षेत्र में पूर्व-दक्षिण दिशा की ओर चलकर माला रोड तक, माला रोड से रघुनाथ होस्टल को शामिल करते हुए सर्किट हाऊस चौराहे से अदालत को शामिल करते हुए कलेक्ट्री चौराहे तक, कलेक्ट्री चौराहे से राजगवन रोड पर पश्चिम दिशा की ओर चलकर ब्रजराज भवन को छोड़ते हुए नदी के सहारे-सहारे चलकर समस्त दोस्तपुरा को शामिल करते हुए नन्दा की बाड़ी तक, नन्दा की बाड़ी को छोड़ते हुए आर्मी क्षेत्र को शामिल करते हुए जिन्द बाबा मन्दिर तक।</p> <p>नोट :- उक्त वाई में कलेक्ट्रेट परिसर, अदालत परिसर, दोस्तपुरा, खण्ड गांवड़ी, सिविल लाईन, पारिवारिक न्यायालय, मोहन निवास, नेहरू पार्क, सुखधाम परिसर, रघुनाथ होस्टल, आर्मी क्षेत्र, सर्किट हाऊस सम्मिलित है।</p>
64	64	कोटा उत्तर	8169	<p>नयापुरा मुक्ति धाम से चम्बल नदी के सहारे चलते हुए राजगवन तक व राजगवन को शामिल करते हुए राजगवन के दरवाजे तक व यहां से अदालत चौराहे तक, अदालत चौराहे से खण्डेलवाल मेडिकल चौराहे तक व यहां से जमना बावड़ी के पीछे होते हुए खरोलीवाल रोड तक, यहां से बग्गी खाना बाउण्ड्री से होते हुए खाल के सहारे सुलभ तक व सुलभ के पास नाले से चलते हुए नाले की नै तरफ मस्जिद रोड होते हुए चमन होटल वाला रोड क्रॉस कर मुक्ति मार्ग के सहारे- सहारे नयापुरा मुक्ति धाम तक।</p> <p>नोट :- उक्त क्षेत्र में हरिजन बस्ती, इरमाईल चौक का क्षेत्र, बग्गी खाना, ब्रजराज कॉलोनी, राजगवन, व सिविल लाईन का आंशिक क्षेत्र शामिल है।</p>
65	65	कोटा उत्तर	8512	<p>पराग होटल के पास बस स्टेण्ड वाले रोड से चम्बल नदी तक, चम्बल नदी पुलिया से नयापुरा मुक्ती धाम तक, मुक्ती धाम से मुक्ती मार्ग होते हुए चमन होटल वाले रास्ते को क्रॉस कर मस्जिद व शीतला माता रोड होते हुए नाले तक व नाले के सहारे चलकर सुलभ शौचालय तक व खाल तक, खाल के सहारे चलकर बग्गी खाने की बाउण्ड्री तक व यहां से सी०एम० एच० ओ० ऑफिस तक सी०एम० एच० ओ० ऑफिस से खरोली वाल रोड से ब्यूटी पार्लर वाले रोड तक व यहां से जमना बावड़ी के पीछे के रोड से होते हुए मेन रोड पर खण्डेलवाल मेडिकल तक तथा यहां से नयापुरा की तरफ चलते हुए रेवती जी की गली में व यहां से पराग होटल के पास तक।</p> <p>नोट :- उक्त क्षेत्र में नयापुरा कब्रिस्तान वाला क्षेत्र, सेक्टर कार्यालय व इसके पास का क्षेत्र, बस स्टेण्ड व इसके पीछे का क्षेत्र, चमन होटल, सम्राट होटल व इसके पास का क्षेत्र, मस्जिद चौक, शीतला माता, खरोली वाल, नेहरू कॉलोनी का क्षेत्र व सिविल लाईन का आंशिक क्षेत्र शामिल हैं।</p>
66	66	कोटा उत्तर	8456	<p>लक्खी बुर्ज के पीछे फोर्टवाल के सहारे सहारे लाडपुरा दरवाजा व दरवाजे से फोर्टवाल के सहारे सहारे चम्बल नदी तक व चम्बल नदी की पुरानी पुलिया से पराग होटल के पास गली (कब्रिस्तान वाली) रास्ते से होते हुये रेवती जी की गली मेन रोड (नयापुरा-स्टेशन) मंदिर तक व यहाँ से मेन रोड होते हुए अदालत चौराहे व अदालत चौराहे से सर्किट हाऊस होते हुए वापस अण्टाघर रोड तक तथा यहां से अण्टाघर चौराहे होते हुए नवल चौराहे तक नवल चौराहे से अग्रसेन चौराहे होते हुये लक्खी बुर्ज तक।</p> <p>नोट :- उक्त क्षेत्र में समस्त खाईरोड़, कालपुरिया, पंकज होटल क्षेत्र, प्रोफेसर कोलोनी, एम० बी० एस०, जे० के० लोन, जेल परिसर, शामिल है।</p>
67	67	कोटा उत्तर	10128	<p>इस वाई की सीमा में स्टाईलिश टेलर्स की गली, मस्जिद, कोली पाडा शामिल करते हुए नदी सहारे</p>

22

21/11/11  
नगर निगम, कोटा

				<p>लालाजी घांट तक दाईं ओर की समस्त आबादी, यहाँ से दाईं ओर नदी सहारे इगली चौक, करबला घाट, फोर्ट वाल तक शामिल करते हुए दाईं ओर की समस्त आबादी, यहाँ से दाईं ओर फोर्ट वाल के सहारे अन्दर की आबादी शामिल करते हुए, लाडपुरा गेट से फोर्ट वाल के सहारे लक्की बुरज तक दाईं ओर की समस्त आबादी, यहाँ से दाईं ओर तालाब के सहारे समता भवन, ट्रेफिक पोलिस कार्यालय के पीछे तक समस्त दाईं ओर की आबादी, यहां से दाईं ओर मुड़कर ज्यूपिटर स्कूल, अशोक जैन(नगर निगम) का मकान, मकबरा, मामा शॉप से वरान्त के मकान तक, यहां से बाईं ओर मुड़कर भेरुजी मन्दिर, देश की धरती रोड़, तम्बोली पाड़ा, चारभुजा मन्दिर तक समस्त दाईं ओर की आबादी, यहां से बाईं ओर मुड़कर नमक गली शामिल करते हुए बाईं ओर स्टार्लिश टेलर्स की गली तक।</p> <p>नोट :- करबला मदरसा रोड़, इगली चौक, मेगजीन स्कूल, गुलाबबाड़ी, वीनबाजा, दूधाधारी मंदिर, कोलीपाड़ा, स्टार्लिश टेलर्स गली, लाला जी घांट गली, नमक गली, लालाजी घाट, प्रताप चौक, जयपुर गोल्डन, ट्रेफिक पुलिस ऑफिस, मेडिकल मार्केट, देश की धरती कार्यालय/रोड़ होते हुए रामपुरा मेन रोड़ आदि।</p>
68	68	कोटा उत्तर	11165	<p>इस वार्ड की सीमा में मेनरोड़ बजाजखाना, देवनारायण मंदिर के कोने पर होटल से मेहरा पाड़ा गेंदा खाती का नोहरा, शिवदारा घाट गली, सुनारो की गली, महारानी स्कूल से भाटापाड़ा गली, महात्मा गांधी स्कूल, सिंधवी कटला, बोम्बे डाईंग की गली, अम्बिका पान शोप, श्रृंगी कटला, रामपुरा नगर निगम ऑफिस, शीतला माता मंदिर, डाकखाने से पान की शॉप, फतेहगढ़ी लिंक रोड़, भारतेन्दु समिति, स्टार्लिश टेलर्स की गली तक शामिल करते हुए बाईं ओर की समस्त आबादी, यहाँ से बाईं ओर मुड़कर गुरुद्वारा लाल बाईं चबुतरा कोली पाड़ा शामिल करते हुए लाला जी घाट तक बाईं ओर की समस्त आबादी, यहाँ से बाईं ओर नदी सहारे रामपुरा शमशान, ब्रह्मपुरी, छोटी समाध, लाडपुरा हरिजन बस्ती, भाटापाड़ा हरिजन बस्ती से मुक्तिमार्ग, बोहरा शमशान घाट, ओगढ़ के हनुमानजी, कब्रिस्तान, कैलाशजी की बाड़ी, सामुदायिक केन्द्र से रास्ता नदी घाट शामिल करते हुए बाईं ओर की समस्त आबादी, यहाँ से बाईं ओर मुड़कर तुम्बा बगीची समाध शामिल करते हुये पार्षद शमीम भाई के सामने सयैद बाबा मजार से चश्मे की बावड़ी रोड़ क्रॉस करते हुए ठेकेदार अभित का मकान शामिल करते हुए देवनारायण मन्दिर तक बाईं ओर की समस्त आबादी।</p> <p>नोट :- मेहरा पाड़ा पूर्व नेशनल स्कूल कुम्हार पाड़ा, हरिजन बस्ती लाडपुरा, हरिजन बस्ती भाटा पाड़ा, छोटी समाध, बड़ी समाध, बूंदी का चौक, मंत्री रामकिशन गली, खन्ना भवन, ग्राण्ड होटल, श्रृंगी कटला, सिंधवी कटला, रामपुरा ऑफिस, डाक खाना, रामपुरा अस्पताल, ओगढ़ बगीची, तुम्बा का मकान, महात्मा गाँधी स्कूल, पब्लिक बैंक, भारतेन्दु समिति, गाड़ी खाना, जगदीश होटल, कुम्हार पाड़ा, गुरुद्वारा, लालबाई चबुतरा, मन्दिर फतेहगढ़ी।</p>
69	69	कोटा उत्तर	9549	<p>इस वार्ड की सीमा में घण्टाघर मेन रोड़ चौथमाता मंदिर से गौरी होटल की गली, इकबाल चौक, मौची कटला, मुसाफिर खाना, मेन रोड़, पुलिस चौकी, बजाज खाना मेन रोड़, रघुपान गली, नारायण पान वाले की गली तक बाईं ओर की समस्त आबादी, यहाँ से बाईं ओर मुड़कर नारायण पान वाले की गली में ठेकेदार हमीद के सामने से होते हुए चश्मे की बावड़ी रोड़ क्रॉस करते हुए नदी घांट तक बाईं ओर की समस्त आबादी, यहाँ से बाईं ओर नदी के सहारे कब्रिस्तान, काली मस्जिद, कुरेशी जमात खाना</p>

(20)

अभ्युक्त  
नगर विचर, कोटा

				<p>शामिल करते हुए बम्बोला मंदिर के पीछे नदी रास्ते तक बाँई ओर की समस्त आबादी, यहाँ से बम्बोला मन्दिर से कुएँ की मस्जिद के सामने से गोटिया उस्ताद के मकान के सामने, यहाँ से बाँई ओर मुडकर जेदी का मकान, एकमीनार मस्जिद तक, यहाँ से दाँई ओर मुडकर भाण्डो की मस्जिद तक, यहाँ से दाँई ओर मुडकर बर्फ फेक्टरी, राजहवेली शामिल करते हुए घण्टाघर मेन रोड चौथमाता मंदिर तक बाँई ओर की समस्त आबादी।</p> <p>नोट :- उमर कॉलोनी, समघ बीड़ी वाले का मकान, बड़ी ग्वांडी, हम्मालों का चौक गज पीर, पार्षद उमर, सी0आई0डी0, पार्षद शहनाज कुरेशी, पूर्व पार्षद जमील भाई का मकान, नारायण पान गली, मोची कटला, रैगर मोहल्ला, तैलियों की चोकड़ी, राजहवेली, कब्रिस्तान काली मस्जिद, मेरादातार, मुसाफिर खाना, सुलभ उमर कॉलोनी, चश्में की बावड़ी, नीलगर मोहल्ला, बम्बोला मन्दिर, मुसाफिर खाना, शनि मन्दिर, रैगर मोहल्ला, गौरीहोटल गली शामिल है।</p>
70	70	कोटा उत्तर	10600	<p>इस वार्ड की सीमा में हिन्द रेडियो की गली से मथुराधीश मंदिर, पाटनपोल मेन रोड से माहेश्वरी भवन, जैन मंदिर, मांगीलाल पतंगवाले से खरादी मस्जिद से मकबरा थाना शामिल करते हुए बाँई ओर की समस्त आबादी, बाँई ओर अन्दर की तरफ प्रिपेड सुलभ, आर0एस0ई0वी0 कार्यालय, लकडु खों की मस्जिद के आगे दाँई ओर करिमा का चौक से गोटिया उस्ताद के मकान तक बाँई ओर की समस्त आबादी, यहाँ से दाँई ओर मुडकर कुए की मस्जिद व ऐलेहदीस मस्जिद शामिल करते हुए बाँई ओर की समस्त आबादी, यहाँ से बाँई ओर चम्बल नदी के सहारे कब्रिस्तान, पुरानी हरिजन बस्ती से व्यायाम शाला तक बाँई ओर की समस्त आबादी, यहाँ से बाँई ओर मुडकर दुर्गा सुन्दरी का मकान एवं ओसवाल भवन के सामने गणेश मन्दिर से हिन्द रेडियो तक शामिल करते हुए बाँई ओर की समस्त आबादी।</p> <p>नोट :- मथुराधीश मंदिर, पुलिस चौकी, कुरेशी जमात खाना, बृजराजपुरा, डीबी जोहरा मस्जिद, हिरण बाजार, डी0 जाकिर हुसैन सामुदायिक भवन, मकबरा थाना, इमली चौक, इमली बाबा, सुलभ चन्द्रघटा, कुरेशी मस्जिद भित्त मस्जिद, पूर्व पार्षद इमरान व बड़लिया पाड़ा, कुमार पाड़ा, असलम चिकन सेन्टर, गुल-ए-गुलजार मस्जिद, मांगीलाल पतंगवाले के पीछे का हिस्सा, पार्षद रूखसाना का मकान, हिरण बाजार रोड, पाटनपोल स्कूल शामिल है।</p>
71	71	कोटा दक्षिण	8130	<p>इस वार्ड की सीमा में कैथूनीपोल थाना चौराहे से उत्तर की तरफ लालवुर्ज रोड पर चलते हुये लालवुर्ज में गंदीजी की पुल तक , गंदीजी की पुल से उत्तर की ओर चलकर सुभाष सर्किल तक ,सुभाष सर्किल से मणिभाई के घर के सामने से दक्षिण की तरफ चलते हुये लुहारों के मंदिर के सामने से होते हुये दक्षिण पूर्व दिशा की ओर लकी सी0सी0 स्कूल के गेट के सामने से होते हुये पूर्व की ओर चलते हुये , श्रीपुरा गर्ल्स स्कूल होते हुये सूरजपोल डिस्पेसरी होते हुये झालाहाउस को शामिल करते हुये सूरजपोल गेट गुमानपुरा नेहर की पुलिया तक ,वहाँ से दक्षिण पश्चिम दिशा में नहर के सहारे चलते हुये पलायथा हाउस रोड तक , वहाँ से उत्तर दिशा में चलते हुये पी0एच0ई0डी0 ऑफिस तवेला हाउस तक ,पी0एच0ई0डी0 ऑफिस ,तवेला हाउस को छोड़ते हुये उत्तर दिशा में चलकर ब्रम्हाकुमारी राष्ट्रदूत भवन तक ,राष्ट्रदूत भवन को शामिल करते हुये पश्चिम दिशा में चलकर काका भतीजा मंदिर तक ,वहाँ से पश्चिम दिशा में चलकर भगवती हाउस तक ,भगवती हाउस को शामिल करते हुये एवं विरला मंडिकल</p>

(3)

Subd. Officer,  
कोटा विभाग, कोटा

				को छोड़ते हुए पश्चिम दिशा में चलकर कंथुनीपोल थाने तक नोट :- इस वार्ड में रामतलाई /काका भतीजा मंदिर/आधी नई साबरमती कोलोनी (हरीजन बस्ती) /बावरापाड़ा /जोगी पाड़ा शामिल है।
72	72	कोटा दक्षिण	8060	इस वार्ड में कैनाल के सहारे हनुमान जी के मंदिर से दक्षिण दिशा में चलकर भाटीया स्कूल को शामिल करते हुये जंगली शाह बाबा बाउण्डीवाल तक वहां से पूर्व दिशा में चलकर जंगली शाह बाबा गेट तक ,वहां से जंगलीशाह बाबा को शामिल करते हुये दक्षिण दिशा में चलकर सी0ए0डी0 मुख्य मार्ग तक ,वहां से पश्चिम दिशा में चलकर बकरामंडी के कोर्नर तक वहां से बकरा मंडी को शामिल करते हुये उत्तर दिशा में चलते हुये तिराहे तक । वहां से नीलम के मकान को शामिल करते हुये पश्चिम दिशा में चलकर शोकतभाई के मकान तक , वहां से शोकत भाई के मकान को छोड़कर उत्तर दिशा में चलते हुये शिव चौक तक ,वहां से उत्तर दिशा में चलकर अमरलाल के मकान को छोड़ते हुये साजी देहड़ा नाले तक ,वहां से पूर्व दिशा में आर0पी0एस0 कोलोनी के पीछे वाली बाउण्डीवाल के सहारे चलते हुये आर0पी0एस0 कोलोनी को छोड़ते हुये हनुमान मंदिर तक । नोट :- इस वार्ड में अशोका कोलोनी /आदर्श नगर /बंजारा कोलोनी ,बकरा मंडी -साजी देहड़ा कच्ची बस्ती शामिल है।
73	73	कोटा दक्षिण	8628	इस वार्ड की सीमा में रंगबाडी मुख्य रोड पर स्थित जवाहर नगर पेट्रोल पम्प से पूर्व दिशा में चलकर, जे-2 रेजोनेन्स बिल्डिंग तक, वहाँ से जे-2 रेजोनेन्स बिल्डिंग को शामिल करते हुए उत्तर-पश्चिम दिशा से नाले के सहारे-सहारे चलकर हेमू कॉलोनी के निकट नाले की पुलिया तक, वहाँ से पश्चिम दिशा में चलकर सीएडी चौराहे तक, वहाँ से दक्षिण दिशा से रंगबाडी रोड पर चलते हुए जवाहर नगर पेट्रोल पम्प तक। नोट :- इस वार्ड में जवाहर नगर सम्पूर्ण, दुर्गा कॉलोनी, सीएडी कॉलोनी, आई.एम.टी.आई. कॉलोनी, इंकमटेक्स कॉलोनी।
74	74	कोटा दक्षिण	9562	इस वार्ड की सीमा में तीन बस्ती श्मशान की पुलिया से श्मशान को शामिल करते हुये पश्चिम दिशा में चलकर तीन बस्ती चौराहे तक, वहां से तीन बस्ती मुख्य मार्ग पर उत्तर दिशा में चलकर उड़िया बस्ती को शामिल करके उड़िया बस्ती के कोने से पूर्व दिशा में चलकर मेजर ध्यानचंद स्टेडियम को शामिल करके वहां से दक्षिण दिशा में चलकर मेजर ध्यानचंद स्टेडियम के कोने से पश्चिम दिशा में चलकर बसंत विहार मकान नम्बर 1611 को शामिल कर वहां से दक्षिण दिशा में चलकर मकान नम्बर 1366 को शामिल कर पूर्व दिशा में चलकर नाले तक वहां दक्षिण-पश्चिम दिशा में नाले के सहारे-सहारे चलकर तीन बस्ती श्मशान की पुलिया तक। नोट :- इस वार्ड में बसंत विहार, गणेश तालाब सेक्टर 2 एवं 3, उड़िया बस्ती का भाग शामिल है।
75	75	कोटा दक्षिण	11577	इस वार्ड में महावीर नगर विस्तार-संतोषी नगर मुख्य मार्ग पर टीघर्स कोलोनी को छोड़कर नाले के कोने से मुख्य मार्ग पर उत्तर-पश्चिम दिशा में चलकर संतोषी नगर चौराहा तक, वहां से उत्तर दिशा में चलकर संतोषी नगर-तीन बस्ती मुख्य मार्ग को शामिल करके उत्तर दिशा में तीन बस्ती श्मशान नाले की पुलिया तक, नाले की पुलिया से उत्तर-पूर्व दिशा में चलकर बालाकुण्ड नाले की पुलिया तक, वहां से दक्षिण दिशा में मस्जिद रोड होते हुये राठोड़ समाज के कौने तक, वहां से पश्चिम दिशा में चलकर

(2)

उत्तर  
नगर निगम. कोटा

				व्यायामशाला के नाले की पुलिया तक, वहां से नाले के सहारे-सहारे महावीर नगर विस्तार- संतोषी नगर मुख्य मार्ग पर नाले के कोने तक। नोट :- इस वार्ड में कैशवपुरा सेक्टर 6, 7 एवं कैशवपुरा सेक्टर 04 का आंशिक भाग शामिल है।
76	76	कोटा दक्षिण	11865	इस वार्ड की सीमा में बालाकुण्ड नाले की पुलिया से पूर्व दिशा में चलकर कैशवपुरा चौराहे तक, वहां से दक्षिण दिशा में चलकर रामजानकी मंदिर वाले ब्लॉक को शामिल कर, पश्चिम दिशा में चलकर टीचर्स कॉलोनी स्थित मकान नम्बर 1-क-1 को छोड़कर सामने वाली सड़क पर पश्चिम दिशा में चलकर समस्त राजपूत सेक्टर को शामिल कर (टीचर्स कॉलोनी को छोड़ते हुए) नाले तक, वहां से उत्तर दिशा में चलकर व्यायामशाला नाले की पुलिया तक, वहां से पूर्व दिशा में चलकर राटोर भवन एवं मस्जिद को छोड़ते हुये उत्तर दिशा में चलकर बालाकुण्ड नाले की पुलिया तक । नोट :- इस वार्ड में कैशवपुरा सेक्टर 4 का भाग शामिल है।
77	77	कोटा दक्षिण	8191	इस वार्ड की सीमा में धटोत्कच्छ सर्किल से उत्तर की दिशा रंगबाड़ी रोड पर चलते हुये महावीर नगर तृतीय चौराहे से होते हुये टीचर कोलोनी कैशवपुरा सेक्टर 1 के मकान नं0 1-क-1 तक ,1-क-1 को शामिल करते हुये पश्चिम दिशा में चलते हुये नाले तक ,नाले से दक्षिण दिशा में नाले के सहारे चलते हुये महर्षि गौतम सामुदायिक भवन के सामने रोड तक ,यहां से पूर्व दिशा में चलकर धटोत्कच्छ सर्किल तक नोट :- इस वार्ड में कम्पीटिशन कोलोनी /अम्बेडकर बस्ती /रंगविहार /टीचर्स कोलोनी 1 व 2 शामिल है।
78	78	कोटा दक्षिण	10141	इस वार्ड की सीमा में रंगबाड़ी रोड पर स्थित अम्बर डेयरी से दक्षिण दिशा में चलते हुये महावीर नगर तृतीय चौराहा होते हुये धटोत्कच्छ चौराहे तक ,वहां से पूर्व दिशा में चलकर 10-ए-1 तक (10-ए-1 छोड़कर) वहां से उत्तर दिशा में चलकर मकान नं0 5-जी-1 तक ,वहां से 5-जी-1 को शामिल करते हुये पश्चिम दिशा में चलकर मकान नं0 5-ए-11 तक , वहां से डिस्पेंसरी को शामिल करते हुये उत्तर दिशा में चलकर सम्राट चौराहे तक , सम्राट चौराहे से पश्चिम दिशा से अम्बर डेयरी तक । नोट :- इस वार्ड में महावीर नगर तृतीय सेक्टर 1,8,7,9,6,5 शामिल है।
79	79	रामगंजमण्डी	11377	विद्यार्थी (घटोत गच्छ) चौराहे से रंगबाड़ी रोड पर चलते हुये काली माता मन्दिर तक वहां से बालाजी हॉस्पिटल होते हुये हरिओम नगर कच्ची बस्ती, लोहार बस्ती को शामिल करते हुये रिद्धी-सिद्धी पार्क होते हुये साँई फेशन तक वहां से सेक्टर-2 शामिल करते हुये चौथमाता मन्दिर को शामिल करते हुये ममता मैस से होते हुये पानी की टंकी नाले तक नाले से नाले के सहारे-सहारे चलते हुये विधायक कॉलोनी, नारकोटिक्स कॉलोनी शामिल करते हुये गोबरिया बावड़ी मैन तक वहां से चलते हुये गटोत गच्छ चौराहे तक । नोट:- इस वार्ड की सीमा में हरिओम नगर कच्ची बस्ती, लोहार बस्ती, विधायक कॉलोनी, नारकोटिक्स कॉलोनी, रंगबाड़ी सेक्टर 01 व 02 शामिल है।
80	80	कोटा दक्षिण	10799	इस वार्ड की सीमा में रेतवाला चौराहा पर स्थित मकान नं0 11-ए-1 परिजात (वंदावन मेडिकल) से पश्चिम दिशा में चलते हुये मकान नं0 10-ए-1 तक ,यहां से उत्तर में चलते हुये मकान नं0 3-ई-12

2

अध्यक्ष  
नगर निगम, कोटा



				<p>तक ,यहां से पश्चिम दिशा में चलते हुये मकान नं० 2-बी-1 तक ,यहां से उत्तर दिशा में चलते हुये सम्राट चौराहे तक (मकान नं० 4-ए-12 तक) मकान न० 688 महावीर नगर द्वितीय से उत्तर दिशा में चलते हुये मकान नं० 115 तक , यहां से पूर्व में चलकर एम0पी0ए0-1 तक ,यहां से दक्षिण दिशा में चलकर ओपेरा रोड ,ओम सिने प्लेक्स रोड होते हुये रेतवाला चौराहा तक ।</p> <p>नोट:- इस वार्ड में सेक्टर 10/11 परिजात , सेक्टर 2/3/4 महावीर नगर तृतीय ,महावीर नगर द्वितीय-शेष शामिल है।</p>
81	81	कोटा दक्षिण	8385	<p>इस वार्ड की सीमा में केशवपुरा ,रंगवाड़ी मुख्य मार्ग पर 3-डी-19 को शामिल करते हुये पूर्व दिशा में चलकर राजकीय गर्ल्स सी0सी0स्कूल को शामिल कर दक्षिण दिशा में चलकर मधुवन पार्क को शामिल करते हुये वहां से पूर्व दिशा में चलकर 3 एफ को शामिल कर मनशापूर्ण बालाजी होते हुये मकान नं० 3-एफ-17 को शामिल कर तलवडी ओपेरा मुख्य मार्ग तक ,वहां से दक्षिण दिशा में चलकर जवाहर नगर थाने के कोने तक , वहां से जवाहर नगर थाने को शामिल करते हुये पूर्व दिशा में चलकर मकान नं० सी-339 को शामिल कर दक्षिण दिशा में चलकर मकान नं० डी0-377 तक , वहां से डी-377 को शामिल कर पश्चिम दिशा में चलकर मकान नं० डी-378 तक , वहां से मकान नं० बी-446 को शामिल कर दक्षिण दिशा में चलकर मकान नं० बी-463 तक ,वहां से पूर्व दिशा में चलकर नाले तक ,यहां से उत्तर दिशा में नाले के सहारे चलते हुये कोमर्स कोलेज रोड तक , यहां से पूर्व दिशा में चलकर कोमर्स कोलेज चौराहे तक , यहां से दक्षिण दिशा में एन0एच012 पर चलते हुये आई0एल0के उत्तरी पूर्व कोने तक ,यहां से पश्चिम दिशा में आई0एल0 वाउण्ड्री के सहारे चलते हुये ,आई0एल0के पश्चिम उत्तर कोने तक ,यहां से आई0एल0 वाउण्ड्री के सहारे दक्षिण दिशा में चलते हुये राजीव गांधी नगर के छोटे गेट तक ,(राजीव गांधी नगर को छोड़कर ) यहां से पश्चिम दिशा में चलकर ओम सिने प्लेक्स तक (ओम सिने प्लेक्स छोड़कर) यहां से उत्तर दिशा में चलकर सेन्ट्रल पब्लिक स्कूल तक, यहां से पश्चिम दिशा में चलकर मकान डां. बी के शर्मा तक, यहां से दक्षिण दिशा में चलकर सम्राट चौराहे तक ,यहां से मकान नं० 700 को शामिल करके रंगवाड़ी मुख्य मार्ग तक , यहां से उत्तर दिशा में चलकर आर्य समाज रोड मकान नं० 3 -डी-19 तक ।</p> <p>नोट :- इस वार्ड में तलवडी सेक्टर 3 ,महावीर नगर द्वितीय ,700-1246 ,आधा इन्द्र विहार ,कोमर्स कोलेज ऐरिया , न्यू राजीव गांधी नगर शामिल है।</p>
82	82	कोटा दक्षिण	9376	<p>इस वार्ड की सीमा में विज्ञान नगर मकान नं० 6-जी-89 को शामिल करके पश्चिम दिशा में चलकर मकान नं० 6-सी-3 को शामिल करके वहां से उत्तर दिशा में चलकर मकान नं० 6-बी-01 को शामिल करके वहां से पश्चिम दिशा में चलकर रूपश्री भवन तक, वहाँ से रूपश्री भवन को शामिल करके उत्तर दिशा में चलकर नूरी जामा मस्जिद चौराहे तक, वहां से मस्जिद को छोड़ते हुये पूर्व दिशा में चलकर मदनी चिकन शॉप को शामिल करके हुसैनी चौक तक, वहां से दक्षिण दिशा में जी-पार्क होते हुये संजय नगर बार्डपास मुख्य मार्ग होते हुये विज्ञान नगर श्मशान चौराहे तक, वहां से पश्चिम दिशा में चलकर पी0एफ0-ऑफिस के कौने तक (पी0एफ0-ऑफिस छोड़ते हुये) वहां से उत्तर दिशा में चलकर माताजी मंदिर होते हुये विज्ञान नगर मकान नं० 6-जी-89 के सामने तक ।</p> <p>नोट :- इस वार्ड में झाडू बस्ती विज्ञान नगर सेक्टर 6,7,8 का भाग शामिल है।</p>

2

आर्यवंत  
कर निगम, कोटा

83	83	कोटा दक्षिण	11399	<p>इस वार्ड की सीमा में डी0सी0एम0 रेल्वे ओवर ब्रिज के नीचे से संजय नगर बाईपास (मुख्य मार्ग) पर जतनम वेल्यू ऑफिस को शामिल करके दक्षिण दिशा में संजय नगर बाईपास पर चलते हुये, फ्लोशिप चर्च तक वहां से पश्चिम दिशा में चलकर ईमाम चौक शामिल करके मोहम्मदी रोड तिराहे तक, वहां से दक्षिण दिशा में चलकर नूरी जामा मस्जिद चौराहे तक, वहां से पूर्व दिशा में चलकर मस्जिद शामिल करते हुये हुसैनी चौक तक, हुसैनी चौक से दक्षिण दिशा में होते हुये उडिया बस्ती का समस्त भाग शामिल करते हुये दक्षिण दिशा में सीधे चलकर विज्ञान नगर श्मशान चौराहे तक, वहां से पूर्व दिशा में चलकर रेल्वे अंडरपास नं0 202 तक, वहां से उत्तर दिशा में रेल्वे लाईन के सहारे सहारे चलकर डी0सी0एम0 ऐरोड्राम मुख्य मार्ग तक, वहां से पश्चिम में चलकर संजय नगर बाईपास पर जतनम वेल्यू ऑफिस तक।</p> <p>नोट :- इस वार्ड में संजय नगर ,संजय नगर सब्जीमंडी ,उडिया बस्ती ,ईमाम चौक इत्यादि का भाग शामिल है।</p>
84	84	लाडपुरा	11958	<p>एरोड्रम सर्किल से पूर्व दिशा में सड़क-सड़क डी सी एम फ्लाईओवर तक, यहाँ से उत्तर दिशा में 80 फूट रोड सड़क -सड़क चलते हुए स्टील ग्रीज तक, यहाँ से पश्चिम दिशा में नहर-नहर चलते हुए लड्डुजी मकान छोड़ते हुए दक्षिण दिशा में मोहिनी बाई के मकान को शामिल करते हुये गली होते हुये छावनी रामचरण नागर के मकान (शामिल करते हुये) तक, यहाँ से जगन्नाथ के मकान को बाहर छोड़ते हुये छावनी रामचन्द्रपुरा मैन रोड तक, यहाँ से रोड-रोड होते हुये टीकम टी स्टाल को शामिल करते हुये पुलिस चौकी को शामिल करते हुये राजोरा कॉम्प्लेक्स तक, यहाँ से उत्तर दिशा में चलते हुये विशाल मार्केट को शामिल करते हुये कन्या छात्रावास तक, पश्चिम दिशा में चलते हुये झालावाड रोड तक, यहाँ से दक्षिण दिशा में चलते हुये बायें भाग (तिलक नगर) को शामिल करते हुये छावनी चौराहे तक, यहाँ से दक्षिण दिशा में झालावाड रोड बायीं दिशा को शामिल करते हुये एरोड्रम सर्किल तक।</p> <p>नोट :- इस वार्ड में जूम जेरोक्स, गुमानपुरा थाना, बंगाली कॉलोनी आकाश मॉल, पुराना ग्रेनमण्डी स्माल स्मेल इण्डस्ट्रिज ऐरिया, राजस्थान पत्रिका, शकुन्तला अपार्टमेन्ट का भाग शामिल हैं। इसमें स्वामी विवेकानन्द नगर के आस-पास का क्षेत्र शामिल है।</p>
85	85	लाडपुरा	11869	<p>रामचन्द्रपुरा छावनी मैन रोड पर अब्दुल अलीम के मकान से उत्तर दिशा में चलते हुये लड्डू लाल के मकान तक, (नहर तक) यहाँ से पश्चिम दिशा में नहर-नहर चलते हुये अलबिलाल मस्जिद तक, वहां से दक्षिण दिशा में चलते हुये धर्मेन्द्र वकील के मकान तक, प्हां से पश्चिम चलते हुये बीडी कारखाने तक, यहाँ से दक्षिण दिशा में चलते हुये विजय वर्गिय के मकान तक, यहाँ से पूर्व में चलते हुये सलिम मिर्ची के मकान तक, यहाँ से दक्षिण में चलते हुये छावनी मैन रोड पर अशोक शूज तक, यहाँ से पूर्व में छावनी मैन रोड से चलते हुये अब्दुल अलीम के मकान तक।</p> <p>नोट :- इस वार्ड में अलबिलाल मस्जिद, तैलियों के मन्दिर, राजपूत कॉलोनी, राधाकृष्णा मन्दिर ओर राजकीय बालिका उच्च माध्यमिक विद्यालय के क्षेत्र शामिल हैं।</p>
86	86	लाडपुरा	11715	<p>कोटा-बारां रोड पर पुलिस लाईन चौराहा (एस पी बंगला) से पूर्व दिशा में चलते हुए श्री गैस एजेन्सी तक, वहां से गोपाल विहार को शामिल कर रामानन्द स्कूल नाले तक वहां से पूर्व दिशा में नाले के</p>

83

अभियुक्त  
कार निगरम.

				<p>सहारे रेल्वे लाईन तक वहां से रेल्वे लाईन के सहारे सहारे दक्षिण दिशा की ओर स्टील ब्रिज (आर एम सी) तक वहां से कैनाल के सहारे पश्चिम की ओर नहर सर्विस रोड पर चलते हुए बजरंग नगर मुख्य रोड तक वहां से उत्तर-पूर्व की ओर चलकर पुलिस लाईन चौराहा तक।</p> <p>नोट :- इस वार्ड में नया गाँव, पुलिस लाईन, केसर बाग, वैभव नागर, न्यू गोपाल विहार, बजरंग नगर, आदित्य आवास, कृष्णा नगर, वसुधरा विहार, शिवम पथ, नम्रता आवास शामिल हैं।</p>
87	87	कोटा उत्तर	10365	<p>गुमानपुरा नहर की पुलिया से संगम होटल गली से होते हुए सरकारी विद्यालय को बाहर रखते हुए हनुमान मंदिर के पास सेवन वंडर रोड तक, यहां से सेवन वंडर रोड के सहारे चलते हुए सेवन वण्डर पार्किंग व नहर भ्रमक त्महनसंजवत के पीछे से नयापुरा जाने वाले रास्ते पर जाते हुए आकाशवाणी रोड तक, आकाशवाणी रोड से नाग नागिन जाने वाले रोड पर चलते हुए ब् कोयिंग के पास से पूर्व की ओर खाली प्लॉट को शामिल करते हुए नाल तक, यहां से नाले के सहारे चलते हुए बाल पुस्तकालय को शामिल करते हुए इश्वर लेन रोड से बजरंग नगर मेन रोड तक, यहां से एस0पी0 चौराहे होते हुए बांरा रोड पर चलते हुए नवल चौराहे तक, नवल चौराहे से सरोवर की पाल एवं पाल के सहारे-सहारे चलते हुए गुमानपुरा नहर पुलिया तक।</p> <p>नोट :- उक्त क्षेत्र में नहर व संगम होटल, हरिजन बस्ती, किशोर सागर तालाब, सी0 वी. गार्डन, सरस्वती कॉलोनी की समस्त गलियां, 80 बोधा प्लॉट, न्यू आकाशवाणी कॉलोनी, प्रगति नगर, रेल्वे सोसायटी बाल विद्यालय शामिल हैं।</p>
88	88	कोटा उत्तर	10068	<p>इस वार्ड की सीमा में लाडपुरा मेन रोड, देश की धरती रोड कॉर्नर पर पान की शॉप से मैगजीन स्कूल रोड, छोगा की बावड़ी, कंकाली मंदिर से बसंत के मकान तक समस्त दाईं ओर की आबादी, यहाँ से दाईं ओर सिमेन्ट रोड मकबरे के सामने हरिजन त्रिलोक का मकान, जैन मंदिर से ज्यूपिटर स्कूल के सामने का भाग शामिल करते हुए गुलाब बाड़ी जयपुर गोल्डन, ट्रेफिक ऑफिस से मजार, कोयला हाउस तालाब के सहारे बर्फ फेक्ट्री, सरोवर सिनेमा, गीता भवन, हजीरा बस्ती से फायर ऑफिस तक शामिल करते हुए समस्त दाईं ओर की समस्त आबादी, यहाँ से दाईं ओर फूटा कोट मोहन टॉकिज रोड, राधिका होटल, सुन्दर धर्मशाला से सब्जी मण्डी रोड के बाईं ओर कॉर्नर पान की दुकान से मिर्ची गली होते हुए विजय मार्केट होते हुए घण्टाघर के पीछे से बजाज खाना रोड तक समस्त दाईं ओर की आबादी, यहां से बजाज खाना रोड पर ठाकुर शिल्क शॉप, शम्भू दूध वाले की दुकान, रामपुरा कोतवाली से मेन रोड से होते हुए भंवरलाल पैदा वाले की दुकान आर्य समाज रोड क्रॉस करते हुए गणेशजी मंदिर, जगदीश होटल के सामने से देश की धरती रोड पान की दुकान तक समस्त दाईं ओर की आबादी।</p> <p>नोट :- गुलाबबाड़ी, नरेन्द्र मार्ग, अरिहन्त मार्ग, विक्रम चौक, आर्य समाज रोड, विजय पाडा, रामपुरा कोतवाली, पुरानी धानमण्डी, गांधी चौक, सरोवर टाकिज के नीचे लिंक रोड, बजाज खाना चार खम्मा अग्रसेन मार्केट मोरी के हनुमानजी, बल्ली मार्केट पुरानी सब्जी मण्डी गीता भवन बक्शापुरी कुण्ड, हजीरा बस्ती, नई सब्जी मण्डी हरिजन बस्ती, शिवाजी मार्केट, शास्त्री मार्केट, यूआईटी क्षेत्र, स्वर्ण रजत मार्केट, न्यू क्लोथ मार्केट, सुन्दर धर्मशाला, राधिका होटल, हिन्दू धर्मशाला, ठटेरा गली, कुम्हार मोहल्ला, फायर</p>

(2)

आर्य समाज  
का  
नगर निगम

				ऑफिस, जैन पुष्प सर्किल, सहाली बिल्डिंग।
89	89	कोटा उत्तर	10957	<p>इस वार्ड की सीमा में सूरजपोल गेट से मेन रोड, महिला थाने के सामने जगदीश मेडिकल की दुकान से चार भुजा मंदिर होते हुए गर्ल्स स्कूल के सामने सुलभ शौचालय, रतन गैरिज से लकी स्कूल तक समस्त दाईं ओर की आबादी, यहाँ से दाईं ओर लुहारों का मंदिर से मणिभाई का मकान, आश्रम, पुलिस चौकी सुभाष सर्किल से कैथूनीपोल रोड पर वी0के0 साईकिल से शंकर ड्राईक्लीनर्स की दाईं ओर गली दपोले में पार्षद चन्द्रप्रकाश सोनी के मकान के सामने से इन्द्रा मार्केट में रमेश सक्साना की गली में शेखर का मकान, ठेकेदार माथुर का मकान, चित्तौड़ी का नोहरा के सामने, मजार बिल्वा से भूत गली से ओम गौड पूर्व पार्षद के मकान से घण्टाघर रोड तक समस्त दाईं ओर की आबादी, यहाँ से दाईं ओर घण्टाघर रोड पर मणिभाई की दुकान से दाईं ओर गिर्वी गली, चर्व, वजरंग लाल सराफ का मकान, सब्जी मण्डी रोड सुन्दर धर्मशाला को छोड़ते हुए इलेक्ट्रिक गली, मोहन टॉकिज रोड, आजाद रोलिंग शटर वाले की दुकान से फूटा कोट तक शामिल करते हुए दाईं ओर की समस्त आबादी, यहां से दाईं ओर आर.एस.ई.वी ऑफिस से मूर्ति वाले की दुकान, फोटवाल के सहारे चलते हुए सूरजपोल गेट तक दाईं ओर की समस्त आबादी।</p> <p>नोट:- सूरजपोल गेट, पायगा स्कूल, मछली एवं गीट मार्केट, मोहन टाकिज/साईमन प्लाजा, पुरानी सब्जी मण्डी, गिरजाघर/चर्व, इन्द्रा मार्केट, सुनार गली, भूत गली, सुभाष सर्किल, लुहारों का मंदिर, इंसापेक्टरी स्कूल, सनाइय धर्मशाला, विकास भवन, टिप्पन की चौकी शामिल है।</p>
90	90	कोटा दक्षिण	8408	<p>इस वार्ड की सीमा में कोटडी चौराहा में दक्षिण की तरफ , झालावाड मुख्य रोड पर चलते हुये ,ऐरोड्राम चौराहे तक ,ऐरोड्राम चौराहे से पश्चिम दिशा में चलकर धोडेवाले चौराहे तक ,धोडेवाले चौराहे से पश्चिम दिशा में चलते हुये सोफिया स्कूल के कार्नर तक ,साफिया स्कूल के कोर्नर से उत्तर दिशा में चलकर बल्लभ नगर वी 22 तक ,वी 22 से पश्चिम दिशा की तरफ चलकर मकान नं0 35 ए तक , मकान नं0 35 ए से उत्तर दिशा में चलकर हनुमान मंदिर तक ,हनुमान मंदिर से पूर्व की ओर कृष्णा डेयरी चौराहे तक ,चौराहे से दक्षिण पूर्व की ओर चलकर शिव ज्योति स्कूल को शामिल करते हुये ,अनिल आईस्क्रीम तक ,अनिल आईस्क्रीम के उत्तर दिशा में चलकर इन्द्रागांधी मूर्ति चौराहे तक ,इन्द्रागांधी मूर्ति चौराहे से पूर्व की ओर चलकर कोटडी चौराहे तक ।</p> <p>नोट :- इस वार्ड में न्यू कोलोनी गुमानपुरा /टीचर्स कोलोनी/गुमानपुरा , बल्लभ नगर विस्तार शामिल है।</p>
91	91	कोटा दक्षिण	8645	<p>इस वार्ड की सीमा में कॉमर्स कॉलेज रोड मकान नं.-588 तलवण्डी-ए से पूर्व दिशा में चलकर कॉमर्स कॉलेज चौराहे तक, वहां से उत्तर दिशा में झालावाड मुख्य रोड पर चलकर, एरोड्राम चौराहे तक, वहां से पश्चिम दिशा में सीएडी मुख्य रोड पर चलकर हेमू कॉलोनी के निकट नाले की पुलिया तक, वहां से हेमू कॉलोनी को शामिल करते हुए दक्षिण दिशा में नाले के सहारे-सहारे चलकर, जे-2 रेजोनेन्स बिल्डिंग के निकट पुलिया तक, वहां से नर्सरी योजना को छोड़ते हुए दक्षिण दिशा में चलकर एस.एफ. एस. कॉलोनी का सेक्टर डी को छोड़कर कॉमर्स कॉलेज-तलवण्डी रोड पर स्थित मकान नं. 588, तलवण्डी ए तक।</p> <p>नोट :- इस वार्ड में तलवण्डी ए/एस.एफ.एस. कॉलोनी ए.बी.सी./घोडा बस्ती/एरोड्राम बस्ती शामिल है।</p>

23

आयुक्त  
बचत विभाग, कोटा

				है।
92	92	कोटा दक्षिण	10791	इस वार्ड की सीमा में केशवपुरा चौराहा से पश्चिम दिशा में चलकर तीन बत्ती शमशान की पुलिया तक, वहां से नाले के सहारे-सहारे उत्तर-पूर्व दिशा में चलकर बरसंत विहार स्थित मकान नं0 1366 को शामिल करके पश्चिम दिशा में चलकर संत रेदास सामुदायिक भवन के साईड में स्थित मकान नं0 1351 को शामिल करके वहां से उत्तर दिशा में चलकर गणेश पार्क को शामिल करके वहां से पूर्व दिशा में चलकर बरसंत विहार मकान नं0 1624 को शामिल करके वहां से पूर्व दिशा में चलकर बरसंत विहार स्पेशल के समस्त भाग को शामिल कर उत्तर दिशा में माहेश्वरी भवन एवं मोदी कॉलेज का समस्त भाग शामिल कर मोदी कॉलेज रोड तक, वहां से पूर्व दिशा में चलकर रंगवाड़ी मुख्य मार्ग तक, वहां से दक्षिण दिशा में चलकर केशवपुरा तक। नोट :- इस वार्ड में बालाकुण्ड, अग्रोन नगर, बरसंत विहार का आंशिक भाग शामिल है।
93	93	कोटा दक्षिण	11352	इस वार्ड की सीमा में केशवपुरा चौराहे से पूर्व दिशा में चलकर, जाट हॉस्टल तक, वहां से, उत्तर दिशा में चलकर शीला चौधरी तिराहे तक, वहां से एफ.एस.एस कॉलोनी का डी ब्लॉक शामिल करते हुए, उत्तर दिशा में चलकर जे-2 रेजोनेन्स विल्डिंग तक, वहां से नर्सरी योजना को शामिल करते हुए, पश्चिम दिशा में चलकर जवाहर नहर पेट्रोल पम्प तक, वहां से जवाहर नगर पेट्रोल पम्प को शामिल करते हुए, दक्षिण दिशा में चलकर, केशवपुरा चौराहे तक। नोट :- इस वार्ड में तलवण्डी 4 ओर 5, तलवण्डी बी ओर सी, एस.एफ.एस. कॉलोनी-डी, डिस्ट्रिक्ट सेन्टर।
94	94	कोटा दक्षिण	9070	इस वार्ड की सीमा में केशवपुरा चौराहे से पूर्व दिशा में चलकर तलवण्डी चौराहा होते हुये मकान नं0 1412 तलवण्डी को शामिल करके नाले की पुलिया तक, वहां से दक्षिण पूर्व दिशा में चलकर मकान नं0 781 इन्द्रविहार को शामिल कर दक्षिण दिशा से चलकर मकान नं0 835 इन्द्रा विहार को शामिल कर पश्चिम दिशा में चलकर मकान नं0 462 को शामिल कर फिर उत्तर दिशा में चलकर मकान नं0 447 को शामिल कर पूर्व दिशा में चलकर मकान नं0 327 तक, वहां से मकान नं0 327 को शामिल कर उत्तर दिशा में चलकर मकान नं0 338 तक, वहां से मकान नं0 290 को शामिल कर पश्चिम दिशा में चलकर ओपेरा रोड मुख्य मार्ग तक, (पुलिस थाने को छोड़कर) वहां से उत्तर दिशा में चलकर 2-डी-1 तक, वहां से 2-डी-1 को शामिल कर पश्चिम दिशा में चलकर 2-डी-22 तक, वहां से उत्तर दिशा में चलकर मकान नं0 2 -एन-36 को शामिल कर पश्चिम दिशा में चलकर केशवपुरा रंगवाड़ी मुख्य मार्ग तक, वहां से उत्तर दिशा में चलकर केशवपुरा चौराहे तक। नोट:- इस वार्ड में तलवण्डी सेक्टर 1, 2, इन्द्रविहार आधा शामिल है।
95	95	कोटा दक्षिण	10504	इस वार्ड की सीमा में विज्ञान नगर मकान नं0 2-ख-9 को शामिल करके वहां से ऐरोडम चौराहा तक, वहां से उत्तर-पूर्व दिशा में चलकर डी0सी0एम0 ऐरोडम मुख्य मार्ग तक वहां से पूर्व दिशा में चलकर आर0टी0ओ0 ऑफिस रोड के कोने तक, वहां से दक्षिण-पूर्व दिशा में चलकर आर0टी0ओ0 ऑफिस को शामिल करके दक्षिण-पश्चिम दिशा में चलकर मीणा छात्रावास तक, वहां से सम्पूर्ण राजीव गांधी बस्ती को शामिल करके ई0एस0आई0 हॉस्पिटल के पीछे वाले रोड तक, वहां से दक्षिण दिशा में चलकर

28

अग्रभूत  
कवर निगम, कोटा

				<p>चमत्कारी हनुमान मंदिर को छोड़ते हुए हनुमान मंदिर तक, वहां से पूर्व दिशा में चलकर मकान नं० 3-प-60 को शामिल करके वहां से दक्षिण दिशा में मकान नं० 3-प-60 को शामिल करके दक्षिण दिशा में चलकर मकान नं० 4-छ-1 मकान को शामिल करके पश्चिम दिशा में चलकर मकान नं० 2-ख-9 तक।</p> <p>नोट:- इस वार्ड में विज्ञान नगर सेक्टर 2,3,4 एवं ई0एस0आई0 हॉस्पिटल, ऐयरपोर्ट सर्किल, मोटर मार्केट, राजीव गांधी बस्ती शामिल है।</p>
96	96	कोटा दक्षिण	10462	<p>इस वार्ड की सीमा में विज्ञान नगर स्थित चमत्कारी हनुमान मंदिर को शामिल करके नाल के सहारे-सहारे उत्तर-पूर्व दिशा में चलकर आर0टी0ओ0 ऑफिस के पीछे स्थित छत्रपुरा तालाब शामिल करके आर0टी0ओ0 ऑफिस तक (आर0टी0ओ0 ऑफिस छोड़ते हुये) वहां से उत्तर दिशा में चलकर डी0सी0एम0 एरोड्राम मुख्य मार्ग तक, वहां से दक्षिण-पूर्व दिशा में मुख्य मार्ग पर चलकर आई0टी0आई0 हॉस्टल को शामिल करके आई0टी0आई0 हॉस्टल के कोने तक, वहां से दक्षिण दिशा में संजय नगर बाईपास होते हुये फ़ैलोशिप चर्च तक (फ़ैलोशिप चर्च छोड़ते हुये) वहां से पश्चिम दिशा में चलकर ईमाम चौक छोड़ते हुये मोहम्मदी रोड तिराहे तक, वहां से पश्चिम दिशा में चलकर चमत्कारी हनुमान मंदिर के कोने तक।</p> <p>नोट :- इस वार्ड में संजय नगर, छत्रपुरा ,संजय गांधी बस्ती का भाग शामिल है।</p>
97	97	लाडपुरा	11903	<p>छावनी मेन रोड पर मिततल किराना स्टोर से उत्तर में चलते हुये मोहन लाल के मकान तक, यहां से पश्चिम में चलते हुये हातिम वार्ड के मकान तक, यहां से उत्तर में चलते हुये वीडी कारखाने तक, (वीडी कारखाना छोड़कर के) यहां से पूर्व में चलते हुये धर्मन्द्र वकील के मकान तक (धर्मन्द्र वकील मकान को छोड़कर) यहां से उत्तर में चलते हुये नहर तक, यहां से नहर-नहर चलते हुये शमशान तक, यहां से दक्षिण में चलते हुये सुलभ कॉम्प्लेक्स तक, (सुलभ कॉम्प्लेक्स को छोड़कर) यहां से पश्चिम में चलते हुये दिनेश के मकान तक (रामकुमार सामुदायिक भवन के पास) यहां से उत्तर में चलते हुये कोटरी सरकारी स्कूल तक, यहां से पश्चिम में चलते हुये आनन्द किराने स्टोर तक, यहां से दक्षिण में चलते हुये कल्लु खी के मकान तक, (कल्लु खी को छोड़ते हुये) यहां से दक्षिण में चलते हुये सतार भाई के मकान तक, यहां से दक्षिण में चलते हुये राजोरा कॉम्प्लेक्स तक, राजोरा कॉम्प्लेक्स को छोड़ते हुये, यहां से पूर्व दिशा में छावनी मेन रोड चलते हुये मिततल किराने स्टोर तक।</p> <p>नोट :- इस वार्ड में जेपी कॉलोनी, शमा कॉलोनी, नगर निगम कॉलोनी, दुर्गा ड्राईक्लिनर्स के पीछे का भाग शामिल है।</p>
98	98	लाडपुरा	11977	<p>आलावाड रोड स्थित सेठी टायर्स से पूर्व की ओर चलते हुये दुश्यन्त श्रृंगी के मकान तक, दुश्यन्त श्रृंगी के मकान से उत्तर की ओर चलते हुये मुन्ना टेलर्स तक, यहां से पूर्व की ओर चलते हुये रमेश मीणा के मकान तक, यहां से उत्तर की ओर चलते हुये भेरुजी का चौक होते हुये सामने रोड तक, यहां से पूर्व में चलते हुये सरकारी स्कूल रोड तक, यहां से उत्तर में चलते हुये सुलभ कॉम्प्लेक्स के कॉर्नर तक, यहां से पश्चिम में चलते हुये चौथ माता मन्दिर चौक तक, यहां से उत्तर में चलते हुये गणेश मन्दिर तक, यहां से पूर्व में सुलभ कॉम्प्लेक्स होते हुये नहर तक, नहर-नहर के सहारे शमशान तक, शमशान</p>

(32)

अध्यक्ष  
नगर निगम, कोटा

				<p>से दक्षिण दिशा में चलते हुए नरेश किराना स्टोर के सामने कॉर्नर मकान तक, यहां से पश्चिम में नगर निगम कॉलोनी रोड चलते हुए रामबाबु के मकान तक, यहां से उत्तर में चलते हुये सरकारी स्कूल तक, सरकारी स्कूल से पश्चिम में चलते हुये आनन्द किराना स्टोर तक, यहां से दक्षिण में चलते हुये कल्लु खों के मकान तक, यहां से पश्चिम में चलते हुये महवूव अली के मकान तक, यहां से दक्षिण में चलते हुये मकान नं. 100 तक, यहां से पश्चिम में चलते हुये झालावाड रोड तक।</p> <p>नोट :- इस वार्ड में फकीरों का मोहल्ला, भोई मोहल्ला, कवि राज की हवेली, दादी शल्लो का चौक शामिल हैं।</p>
99	99	लाडपुरा	11975	<p>झालावाड रोड पर स्थित सेठी टायर्स के सामने कॉर्नर में मकान से पूर्व दिशा में चलते हुये दुष्यंत श्रृंगी के मकान के सामने कॉर्नर के मकान तक, यहां से उत्तर की ओर चलते हुये जमना पान भण्डार तक, यहां से पूर्व दिशा में चलते हुये रमेश मीणा के सामने कॉर्नर मकान तक, यहां से उत्तर दिशा में चलते हुये गैरूजी का चौक शामिल करते हुये सामने रोड तक, यहां से उत्तर दिशा में चलते हुये सुलभ कॉम्प्लेक्स में आगे कॉर्नर तक, यहां से पश्चिम दिशा में चलते हुये सुलभ चौथ माता मन्दिर तक (चौथ माता मन्दिर को शामिल करते हुये) चौथ माता मन्दिर से उत्तर दिशा में चलते हुये पूर्व दिशा की ओर सुलभ कॉम्प्लेक्स होते हुये नहर तक, यहां से नहर-नहर होते हुये खण्डेलवाल धर्मशाला तक, यहां से दक्षिण दिशा में चलते हुये सेठी टायर्स के सामने कॉर्नर तक के मकान तक।</p> <p>नोट :- रेगर मोहल्ला, करणी विकास समिति, जमाल रोड वाला ऐरिया, पेट्रोल पम्प के पीछे वाला ऐरिया/गैरूजी का चौक, रामदेव मन्दिर का क्षेत्र शामिल है।</p>
100	100	कोटा उत्तर	8001	<p>संगम होटल की गली से होते हुए सरकारी विद्यालय के पास, यहां से हनुमान मंदिर को शामिल करते हुए सेवन वण्डर रोड पर, सेवन वण्डर रोड के सहारे-सहारे चलते हुए पार्किंग व नहर भूक लमहनसंजवत को शामिल करते हुए आकाश वाणी मेन रोड तक, आकाश वाणी मेन रोड चलते हुए ब्ब के पास से पूर्व दिशा में खाली प्लॉट बाद प्लॉट के सहारे चलते हुए रेवले सोसायटी के पास नाले तक, अब नाले के पास सहारे चलते हुए बाल पुस्तकालय के पास तक, यहाँ से पूर्व में चलते हुए ईश्वर लेन रोड से बजरंग नगर मेन रोड तक, यहां से रोड के सहारे चलते हुए स्टील ब्रिज के पास से नहर के मध्य से चलते हुए कोटड़ी रोड तक, यहां से कोटड़ी चौराहे से होते हुए गुमानपुरा की तरफ चलते हुए संगम होटल गली तक।</p> <p>नोट :- उक्त क्षेत्र में वल्लभबाडी, नाग-नागिन मंदिर, लेकव्यू, राजेन्द्र विहार, गायत्री विहार, गुलाब बाग, अमृत कलश क्षेत्र शामिल है।</p>

30

(नरेन्द्र गुप्ता)


आयुक्त  
नगर निगम कोटा

क्रमांक : न0नि0को0/आयुक्त/वार्ड पुर्नसीमांकन/2019/ 6291-6303

दिनांक: 5-7-19

प्रतिलिपि निम्न को सूचनार्थ एवं अवलोकनार्थ प्रेषित है:-

1. निजी सचिव, माननीय मंत्री महोदय, स्वायत्त शासन विभाग, राजस्थान, जयपुर।
2. निजी सचिव, शासन सचिव महोदय, स्वायत्त शासन विभाग, राजस्थान, जयपुर।
3. सम्भागीय आयुक्त महोदय, कोटा सम्भाग, कोटा।
4. जिला कलक्टर महोदय, कोटा।
5. महापौर महोदय, नगर निगम, कोटा।
6. उप महापौर महोदय, नगर निगम, कोटा।
7. नेता प्रतिपक्ष, नगर निगम, कोटा।
8. सचिव, नगर विकास न्यास, कोटा।
9. उप निदेशक (क्षेत्रीय), स्थानीय निकाय विभाग, कोटा।
10. प्रभारी अधिकारी, वार्ड पुर्नसीमांकन/उपायुक्त (मुख्यालय), नगर निगम, कोटा।
11. अतिरिक्त प्रशासनिक अधिकारी (सामान्य), नगर निगम, कोटा।
12. अतिरिक्त प्रशासनिक अधिकारी (कार्मिक), नगर निगम, कोटा।
13. प्रतिनिधि ऑनलाइन डेटा प्रोसेसर्स को विभागीय वेबसाईट पर अपलोड करने हेतु ~~रक्षित~~ पत्रावली।

  
आयुक्त  
नगर निगम, कोटा